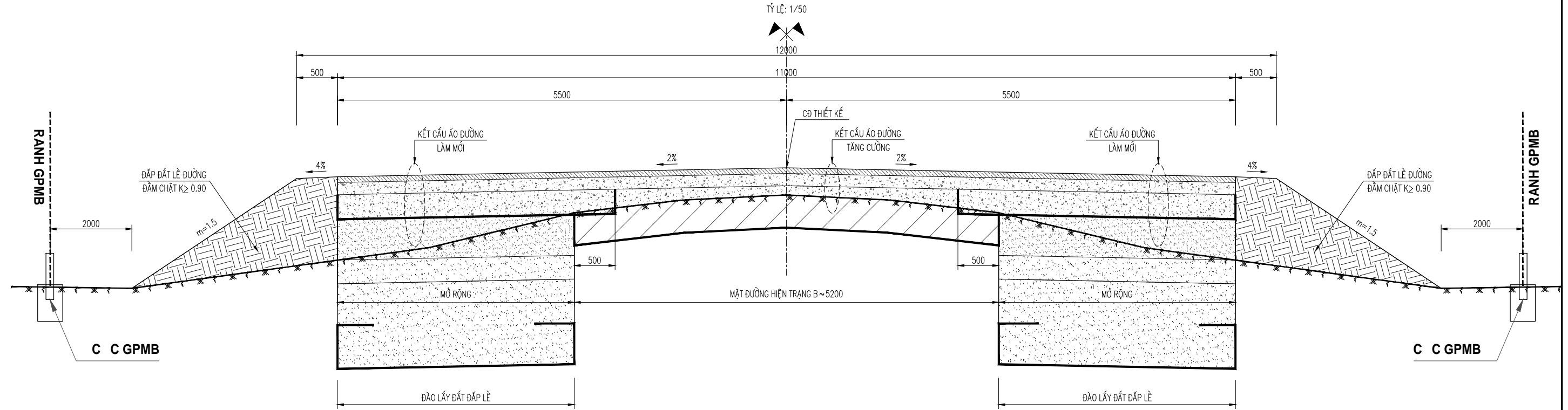


1/ TUYỂN CHÍNH

M T C T I D I N O N T H O N G T H N G

TỶ LỆ: 1/50



GHI CHÚ:

– KÍCH THƯỚC BẢN VẼ DÙNG ĐƠN VỊ LÀ MILIMÉT (MM), TRỪ NHỮNG TRƯỜNG HỢP GHI CHÚ CỤ THỂ.

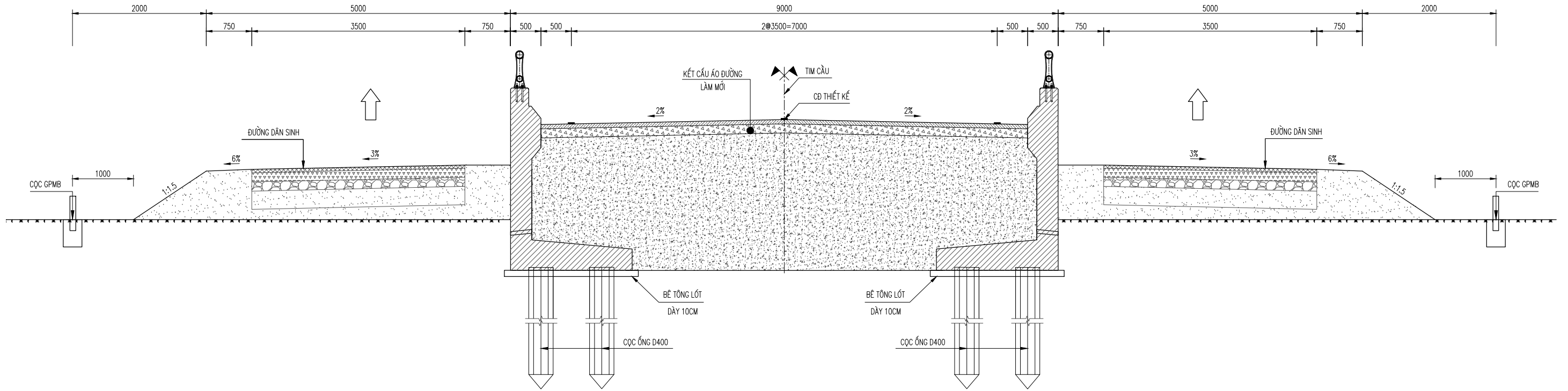
UBND TỈNH VĨNH LONG
BAN QUẢN LÝ DỰ ÁN GIAO THÔNG TỈNH VĨNH LONG

DỰ ÁN: NÂNG CẤP, CẢI TẠO T.905 VÀ XÂY DỰNG MỘT SỐ CÔNG TRÌNH IV QU C. L. 1 (T.905B)
A I M: XÃ SONG PHÚ VÀ XÃ TAM BÌNH, TỈNH VĨNH LONG
BÁO CÁO XUẤT CHỮ NHẬP

TÊN B N V :		M T C T N G A N G I D I N T U Y N	
T L :	KÍ HI U:	B N V S :	01/03

M T C T I D I N N G U C U

TỶ LỆ: 1/50



GHI CHÚ:

- KÍCH THƯỚC BẢN VẼ DÙNG ĐƠN VỊ LÀ MILIMÉT (MM), TRỪ NHỮNG TRƯỜNG HỢP GHI CHÚ CỤ THỂ.

UBND TỈNH VĨNH LONG
BAN QUẢN LÝ DỰ ÁN GIAO THÔNG TỈNH VĨNH LONG

DỰ ÁN: NÂNG CẤP, CHỈNH TỌA T.905 VÀ XÂY DỰNG MẶT LỐI VÀ CỘT THỦY VĂN (T.905B)
HẠ TẦNG: XÃ SONG PHÚ VÀ XÃ TAM BÌNH, TỈNH VĨNH LONG
BÁO CÁO XUẤT CHỮA NGUYỄN

TÊN BẢN VẼ :

M T C T NGANG I D I N T U Y N

T L :

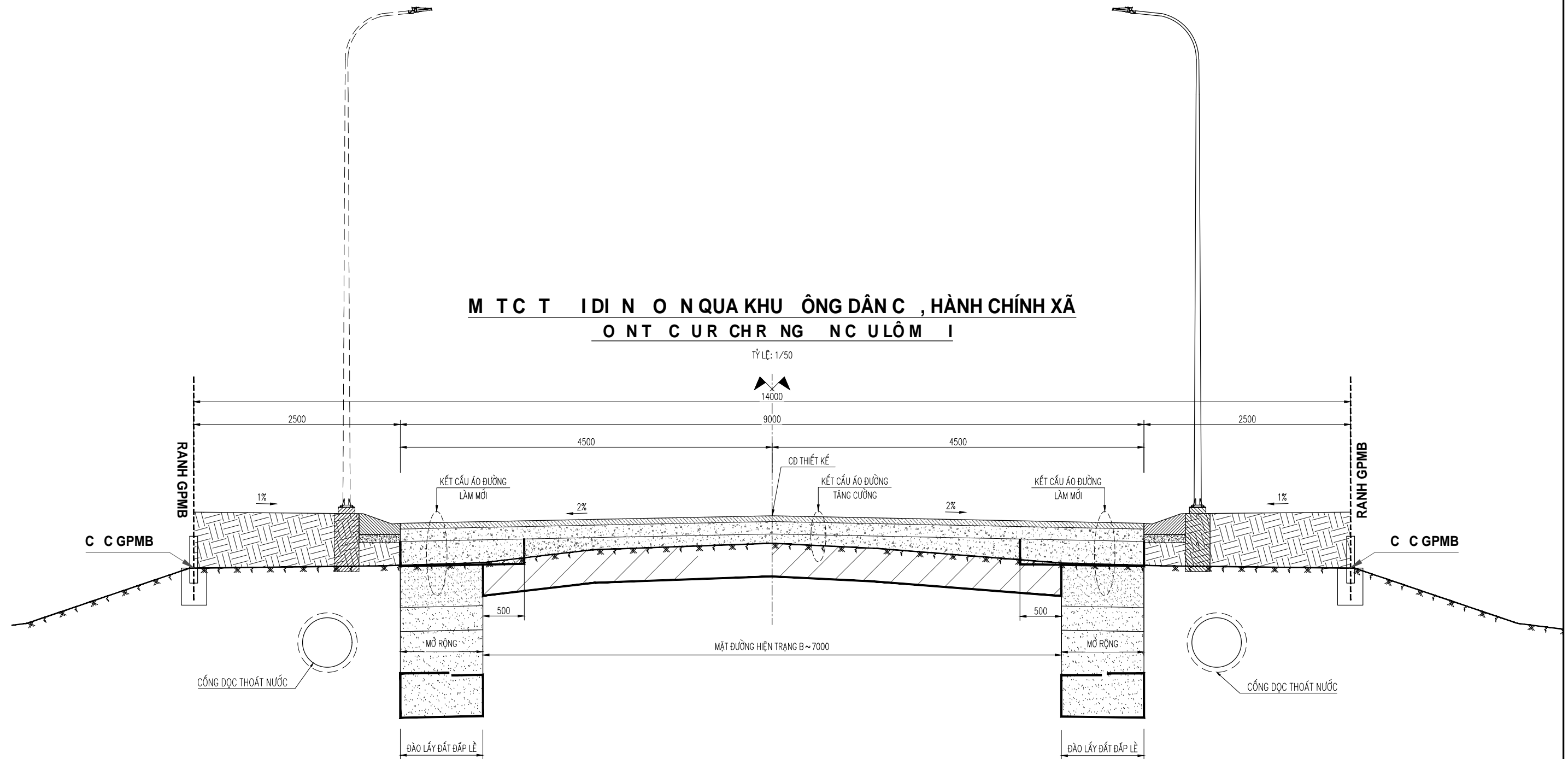
KÍ HIỆU:

BẢN VẼ S :

03/03

M T C T I D I N O N Q U A K H U Ô N G D Â N C , H À N H C H Í N H X Æ
O N T C U R C H R N G N C U L Ô M I

T Ỷ L Ệ : 1 / 5 0



GHI CHÚ:

- KÍCH THƯỚC BẢN VẼ DÙNG ĐƠN VỊ LÀ MILIMÉT (MM), TRỪ NHỮNG TRƯỜNG HỢP GHI CHÚ CỤ THỂ.

UBND TỈNH VÀNH LONG
BAN QUẢN LÝ DẠNG GIAO THÔNG TỈNH VÀNH LONG

Đ Ạ N : N Â N G C P, C I T O T.905 VÀ XÂY D Æ N G M I O N K T N I V I Q U C L 1 (T.905B)
A I M : X Æ S O N G P H Ú VÀ X Æ T A M B Ì N H , T N H V N H L O N G
B Á O C Á O X U T C H T R N G U T

TÊN B N V :

M T C T N G A N G I D I N T U Y N

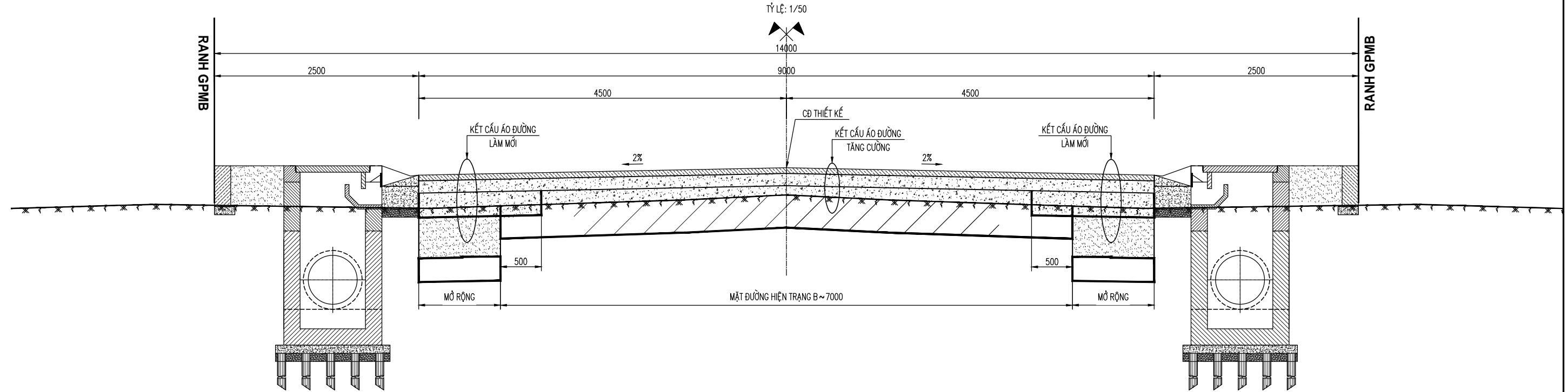
T L :

K Í H I U :

B N V S :

02/03

M T C T I D I N O N Q U A K H U D Â N C
(V T R Í H G A)



c:\OneDrive\p\k\1 v2\17. d\905\04. d\ct\04. pa.m\02. B\03. MCND THOAT NUOC.dwg, 12/10/2025 6:55:50 PM, bao.nguyen

UBND TỈNH VĨNH LONG
BAN QUẢN LÝ DỰ ÁN GIAO THÔNG TỈNH VĨNH LONG

DỰ ÁN: NÂNG CẤP, CHỈNH TỌA T.905 VÀ XÂY DỰNG MẠNG LỘ NỐI TỈNH LỘ 1 (T.905B)
A I M: XÃ SONG PHÚ VÀ XÃ TAM BÌNH, TỈNH VĨNH LONG
BÁO CÁO XUẤT CHỮ NHẬP

TÊN B N V :

M T C T N G A N G I D I N T H O A T N C

T L :

KÍ HI U:

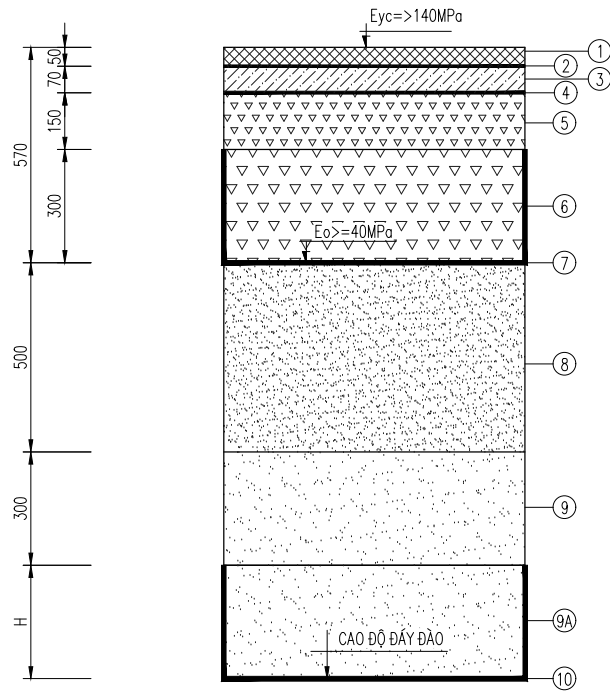
B N V S :

01/01

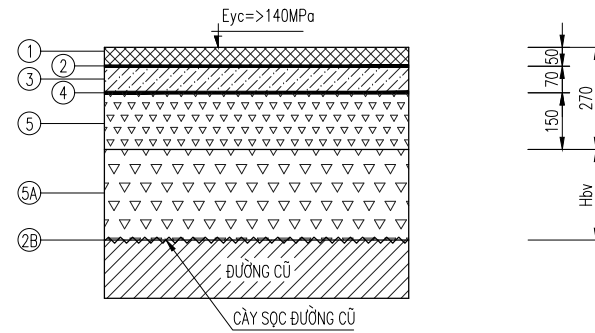
CHI TIẾT CẤU TẠO NGANG ĐƯỜNG

TỶ LỆ: 1/20

KẾT CẤU LƯỚI MÁI, MẶT ĐƯỜNG



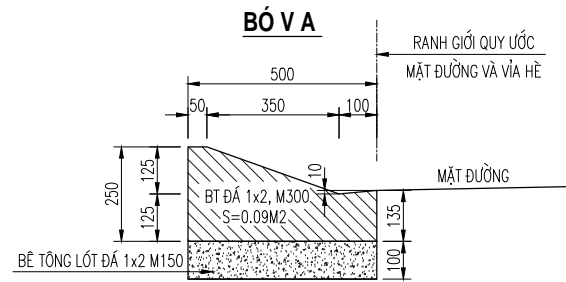
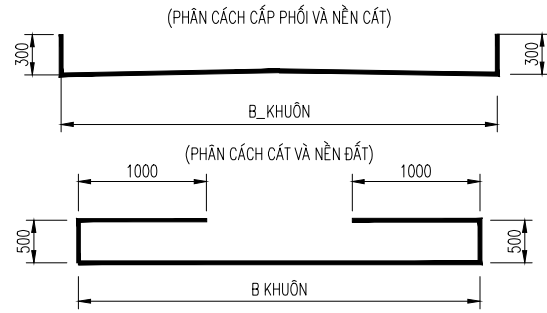
KẾT CẤU TƯỜNG CỘT NGANG



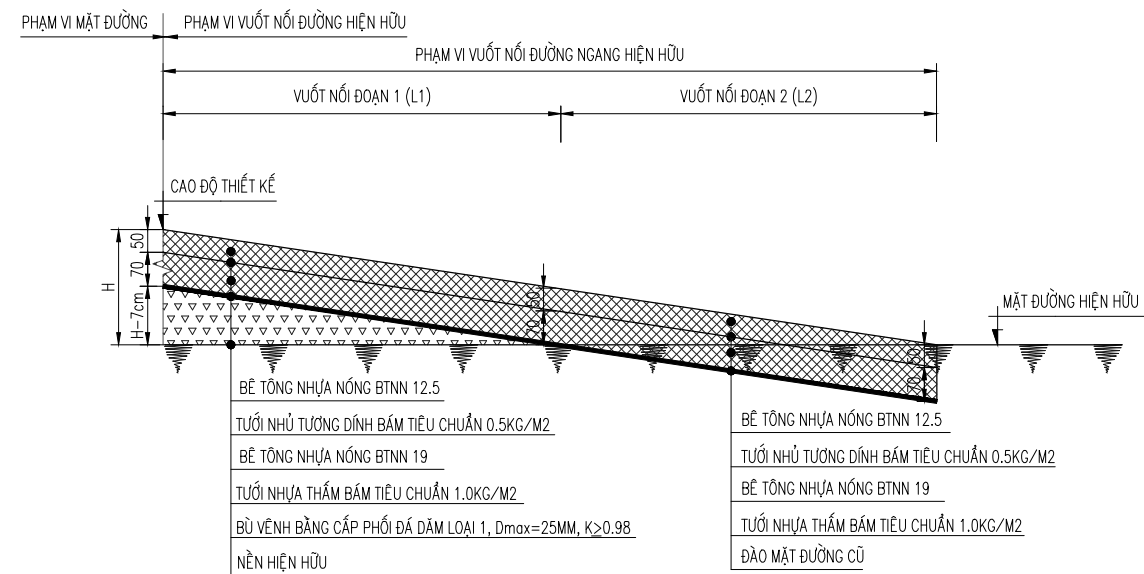
KÍ HIỆU CẤU TẠO

- ① BÊ TÔNG NHỰA NÓNG (BTNN C12.5)
- ② TƯỚI NHỰA TƯƠNG ĐÍNH BẮM TIÊU CHUẨN 0.5KG/M2
- ③ BÊ TÔNG NHỰA NÓNG (BTNN C19)
- ④ TƯỚI NHỰA THẤM BẮM TIÊU CHUẨN 1.0KG/M2
- ⑤ CẤP PHỐI ĐÁ DẪM LOẠI 1, DMAX=25, K>0.98
- ⑥ CẤP PHỐI ĐÁ DẪM LOẠI 2, DMAX=25, K>0.98
- ⑦ VẢI ĐỊA KỸ THUẬT PHÂN CÁCH (LỰC KÉO GIẬT ≥ 900N)
- ⑧ ĐÁP CÁT ĐẦM CHẶT K≥0.98
- ⑨ ĐÁP CÁT ĐẦM CHẶT K≥0.95
- ⑩ VẢI ĐỊA KỸ THUẬT PHÂN CÁCH (LỰC KÉO GIẬT ≥ 700N)
- ⑤A BÙ VỆNH CẤP PHỐI ĐÁ DẪM LOẠI 1, DMAX=25, K>0.98
- ②B CÂY SỌC TẠO NHẢM MẶT ĐƯỜNG HIỆN TRẠNG
- ⑨A ĐÁP CÁT ĐẦM CHẶT K≥0.90

CHI TIẾT VÁCH KÉO T-VÁCH KHÔNG DÍNH



KẾT CẤU VÁCH TƯỜNG NGANG HIỆN HỮU



GHI CHÚ:

- KÍCH THƯỚC BẢN VẼ DÙNG ĐƠN VỊ LÀ MILIMÉT (MM).

UBND TỈNH VÀNH LỘNH
BAN QUẢN LÝ DỰ ÁN GIAO THÔNG TỈNH VÀNH LỘNH

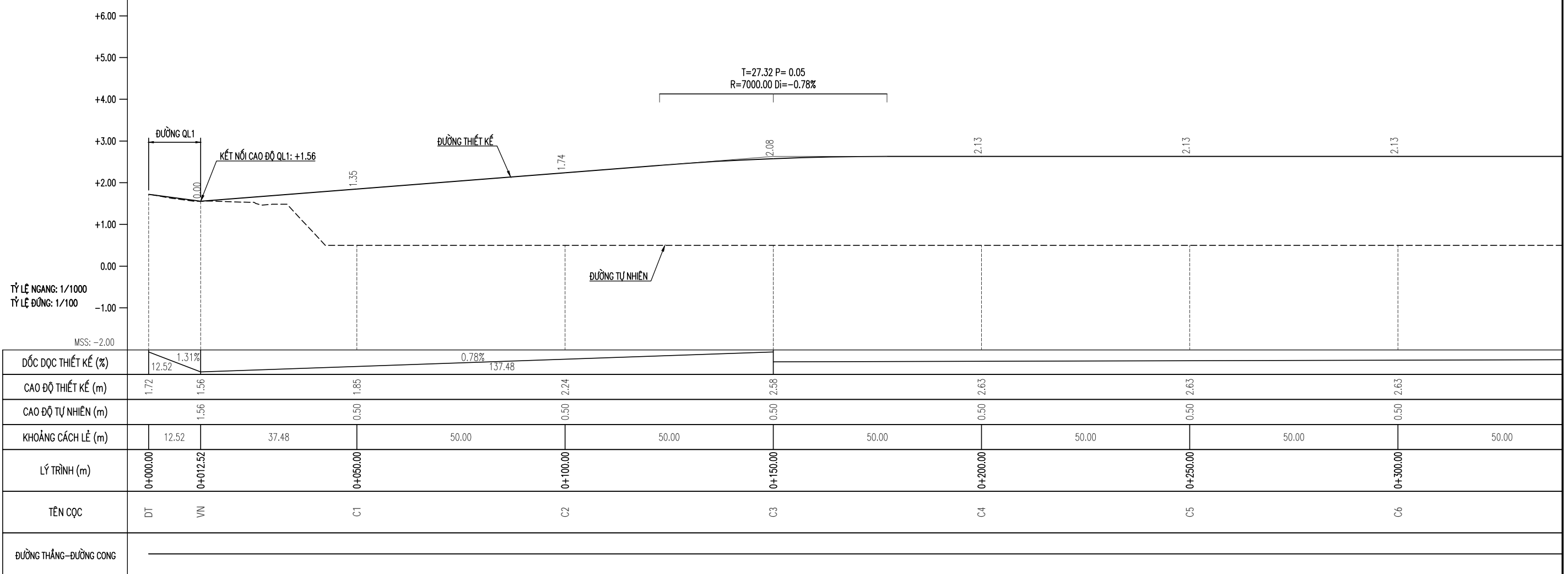

DỰ ÁN: NÂNG CẤP, CẢI TẠO T.905 VÀ XÂY DỰNG MỘT SỐ CÔNG TRÌNH IV QU C. L. 1 (T.905B)
A I M: XÃ SÔNG PHÚ VÀ XÃ TAM BÌNH, TỈNH VÀNH LỘNH
BÁO CÁO XUẤT CHỮ NGANG ĐƯỜNG

TÊN BẢN VẼ :
CHI TIẾT CẤU TẠO ĐƯỜNG
T L :
KÍ HIỆU :
BẢN VẼ SỐ :
01/01

← QL1A

BÌNH TR C D C TUY N PH NG ÁN 1

C U TAM BÌNH →



UBND T NH V NH LONG
BAN QU N LÝ D ÁN GIAO THÔNG T NH V NH LONG

D ÁN: NÂNG C P, C IT O T.905 VÀ XÂY D NG M I O NK TN IV IQU CL 1 (T.905B)
A I M: XÃ SONG PHÚ VÀ XÃ TAM BÌNH, T NH V NH LONG
BÁO CÁO XU TCH TR NG UT

TÊN B NV : BÌNH TR C D C TUY N

T L : 1/1000

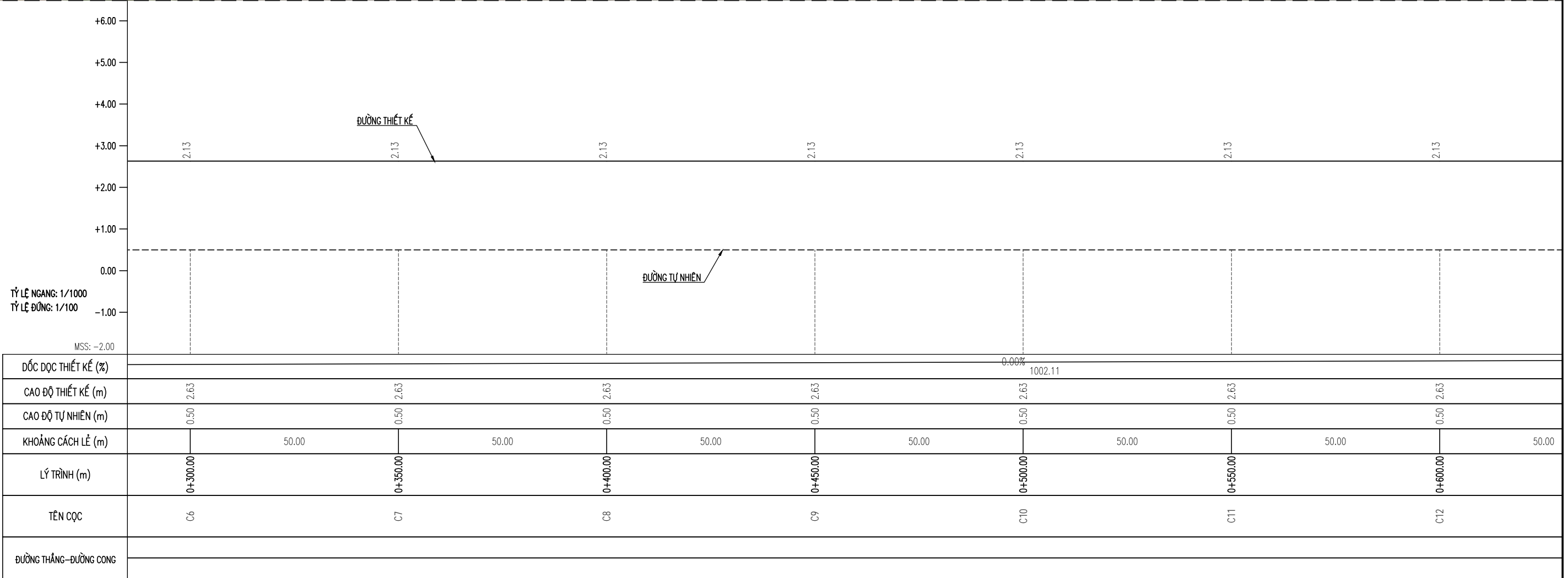
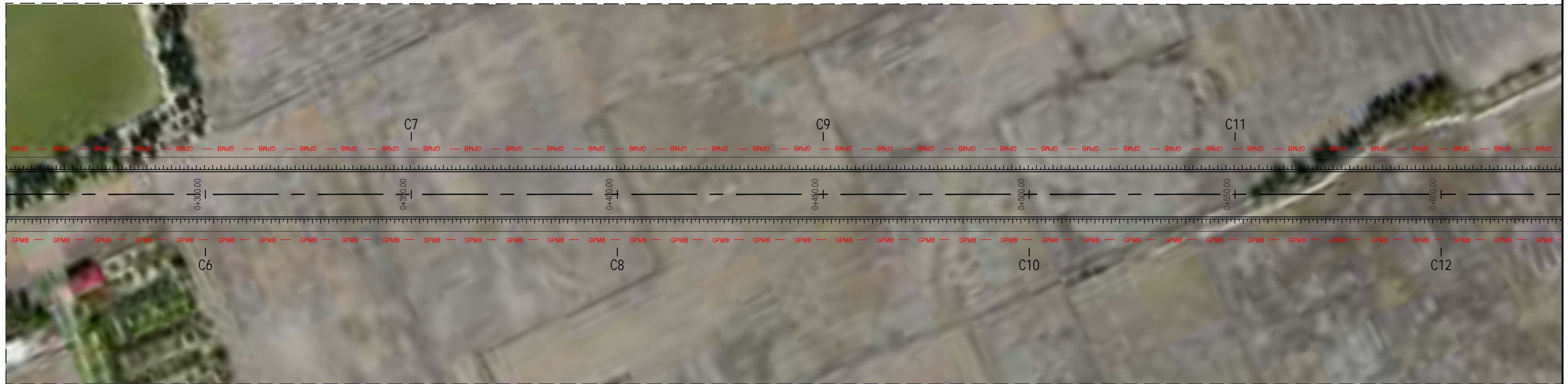
KÍ HI U: PT-030

B NV S : 1/48

← I QL1A

BÌNH TR C D C TUY N PH NG ÁN 1

C U TAM BÌNH →



UBND T NH V NH LONG
BAN QU N LÝ D ÁN GIAO THÔNG T NH V NH LONG

D ÁN: NÂNG C P, C IT O T.905 VÀ XÂY D NG M I O NK TN IV IQU CL 1 (T.905B)
A I M: XÃ SONG PHÚ VÀ XÃ TAM BÌNH, T NH V NH LONG
BÁO CÁO XU TCH TR NG UT

TÊN B NV : BÌNH TR C D C TUY N

T L : 1/1000

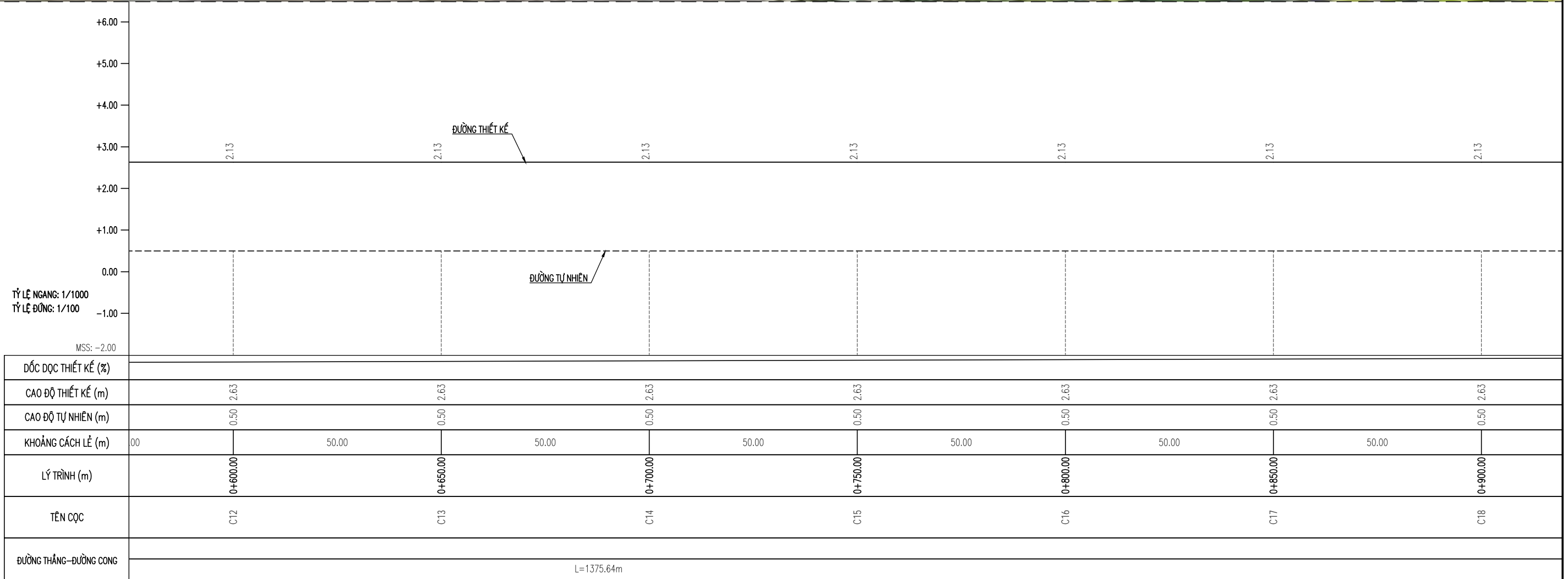
KÍ HI U: PT-030

B NV S : 2/48

← I QL1A

BÌNH TR C D C T U Y N P H NG Á N 1

C U TAM BÌNH →



UBND T NH V NH LONG
BAN QU N LÝ D ÁN GIAO THÔNG T NH V NH LONG

D ÁN: N Â N G C P, C I T O T.905 VÀ XÂY D N G M I O N K T N I V I Q U C L 1 (T.905B)
A I M: XÃ SONG PHÚ VÀ XÃ TAM BÌNH, T NH V NH LONG
BÁO CÁO XU T CH TR NG UT

TÊN B N V : BÌNH TR C D C T U Y N

T L : 1/1000

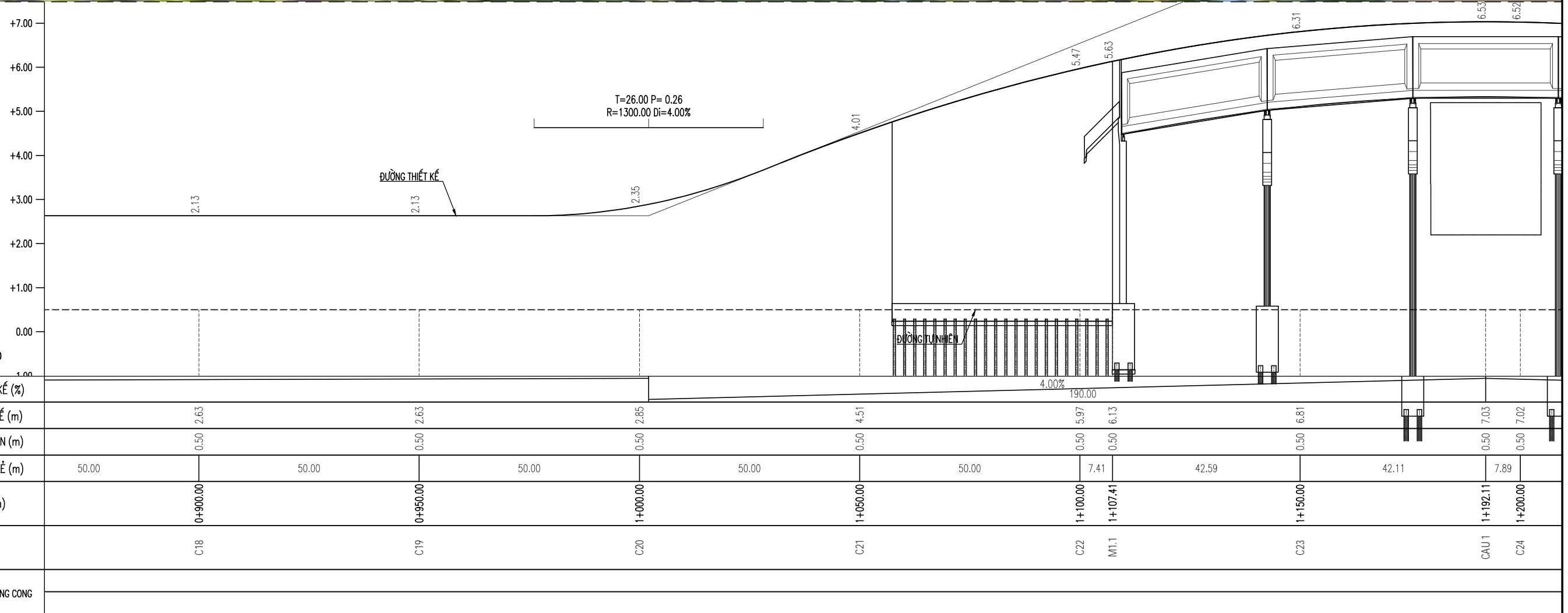
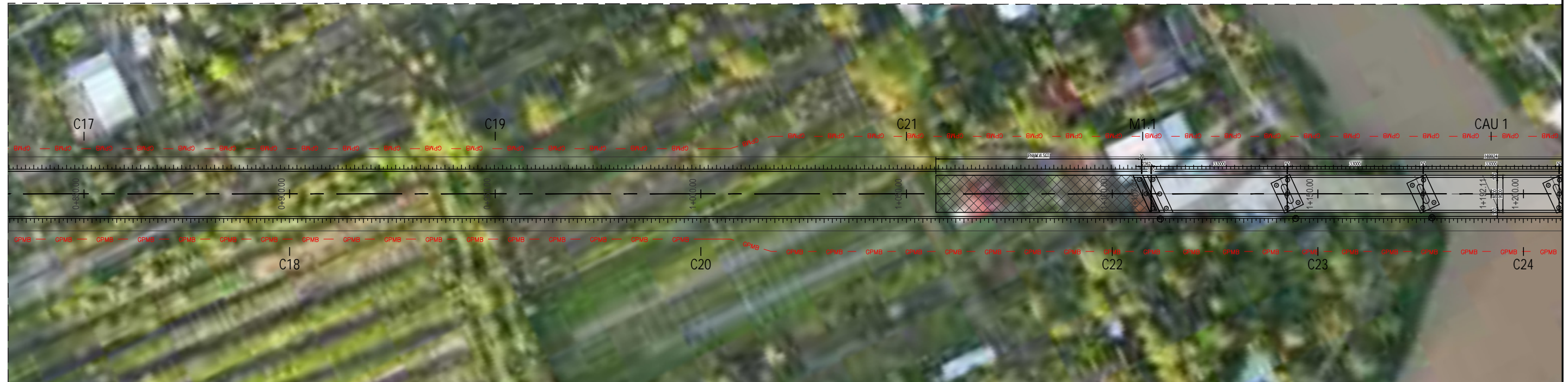
KÍ HI U: PT-030

B N V S : 3/48

← I QL1A

BÌNH TR C D C T U Y N P H NG Á N 1

C U T A M B Ì N H →



UBND TỈNH VÀNH LÔNG
BAN QUẢN LÝ DỰ ÁN GIAO THÔNG TỈNH VÀNH LÔNG

DỰ ÁN: NÂNG CẤP, CHỈNH TỌA T.905 VÀ XÂY DỰNG MẶT LỘ NỐI TÊN LỘ QL1 (T.905B)
A I M: XÃ SÔNG PHÚ VÀ XÃ TAM BÌNH, TỈNH VÀNH LÔNG
BÁO CÁO XUẤT CHỮ VÀNG

TÊN BẢN VẼ : BÌNH TR C D C T U Y N

T L : 1/1000

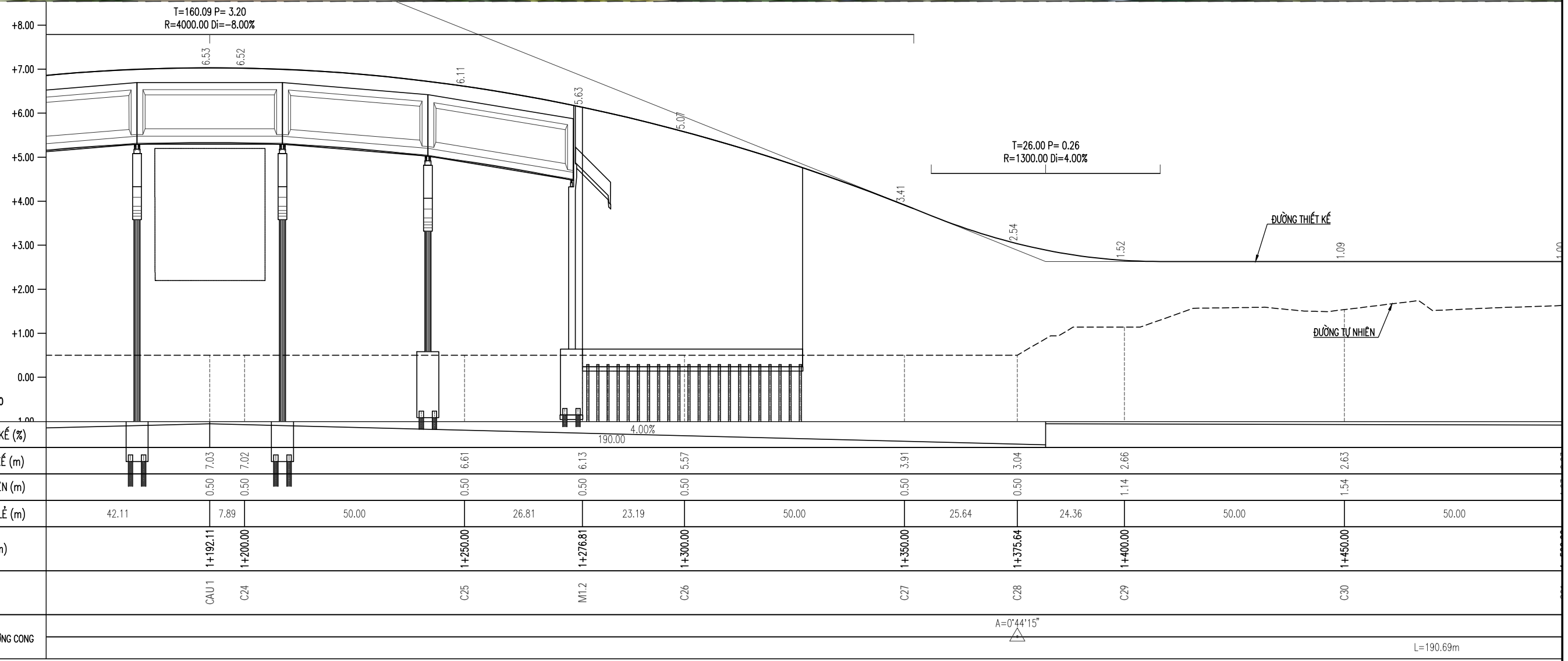

KÍ HIỆU: PT-030

BẢN VẼ SỐ : 4/48

← I QL1A

BÌNH TR C D C T U Y N P H NG Á N 1

C U TAM BÌNH →



UBND TỈNH VÀNH LÔNG
BAN QUẢN LÝ DỰ ÁN GIAO THÔNG TỈNH VÀNH LÔNG

DỰ ÁN: NÂNG CẤP, CHỈNH TỌA T.905 VÀ XÂY DỰNG MỘT SỐ CÔNG TRÌNH QUẢN LÝ (T.905B)
ÁI M: XÃ SÔNG PHÚ VÀ XÃ TAM BÌNH, TỈNH VÀNH LÔNG
BÁO CÁO XUẤT CHỮ NGỮ

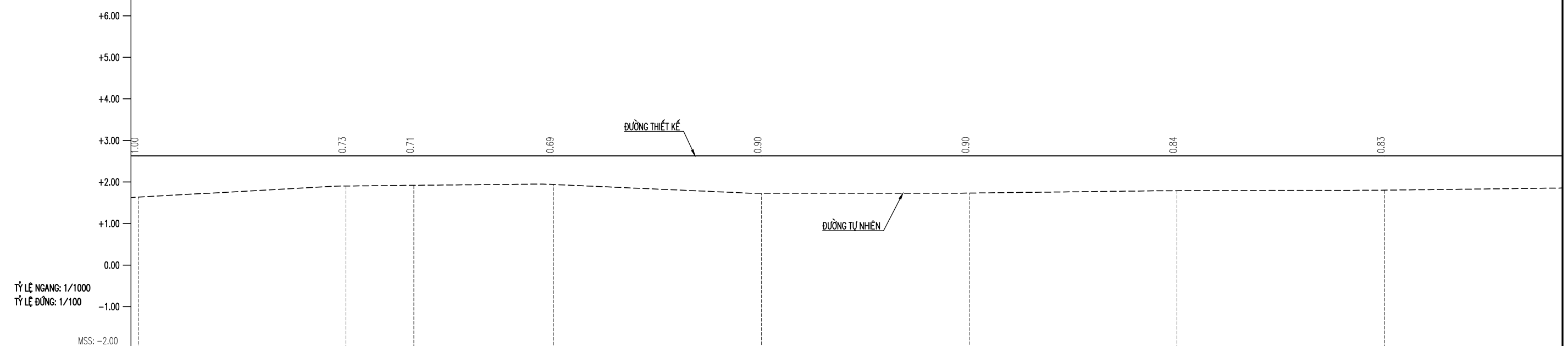
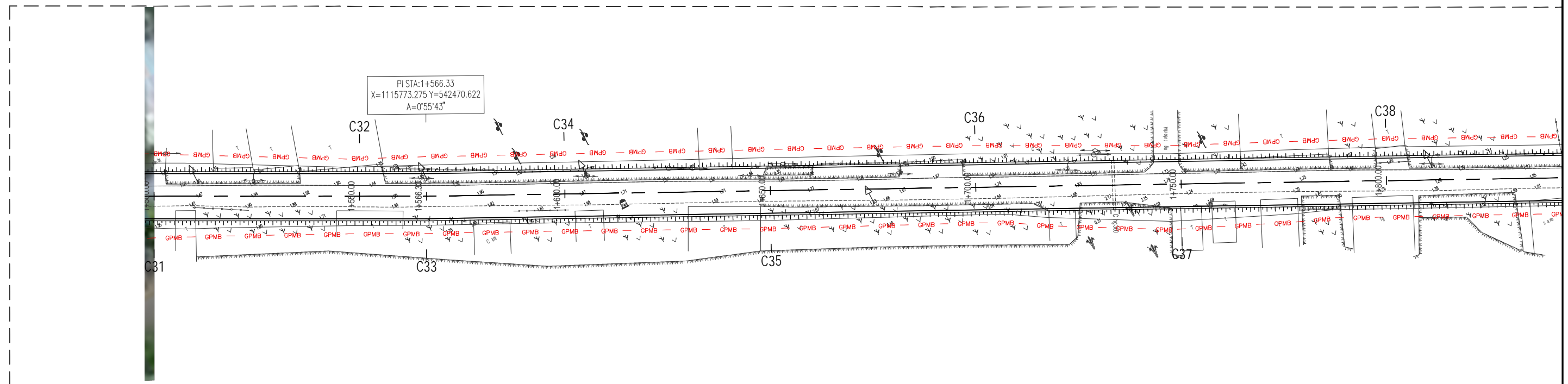
TÊN BẢN VẼ : BÌNH TR C D C T U Y N

D:\OneDrive\PT\TK01 v2\17_D1905\04_DXC\04_PA mo\02_BV\06_BINH DO TRAC DOC TUYEN - PA1.dwg, 12/10/2025 3:03:06 PM, bao nguyen

← I QL1A

BÌNH TR C D C TUY N PH NG ÁN 1

C U TAM BÌNH →



DỐC DỌC THIẾT KẾ (%)											
CAO ĐỘ THIẾT KẾ (m)	2.63	2.63	2.63	2.63	2.63	2.63	2.63	2.63	2.63	2.63	2.63
CAO ĐỘ TỰ NHIÊN (m)	1.63	1.90	1.92	1.94	1.73	1.73	1.79	1.80	1.80	1.80	1.80
KHOẢNG CÁCH LỀ (m)		50.00	16.33	33.67	50.00	50.00	50.00	50.00	50.00	50.00	50.00
LÝ TRÌNH (m)	1+500.00	1+550.00	1+566.33	1+600.00	1+650.00	1+700.00	1+750.00	1+800.00			
TÊN CỌC	C31	C32	C33	C34	C35	C36	C37	C38			
ĐƯỜNG THẲNG-ĐƯỜNG CONG			A=0°55'43"								

UBND T NH V NH LONG
BAN QU N LÝ D ÁN GIAO THÔNG T NH V NH LONG

D ÁN: NÂNG C P, C IT O T.905 VÀ XÂY D NG M I O NK TN IV IQU CL 1 (T.905B)
A I M: XÃ SONG PHÚ VÀ XÃ TAM BÌNH, T NH V NH LONG
BÁO CÁO XU TCH TR NG UT

TÊN B NV : BÌNH TR C D C TUY N

T L : 1/1000

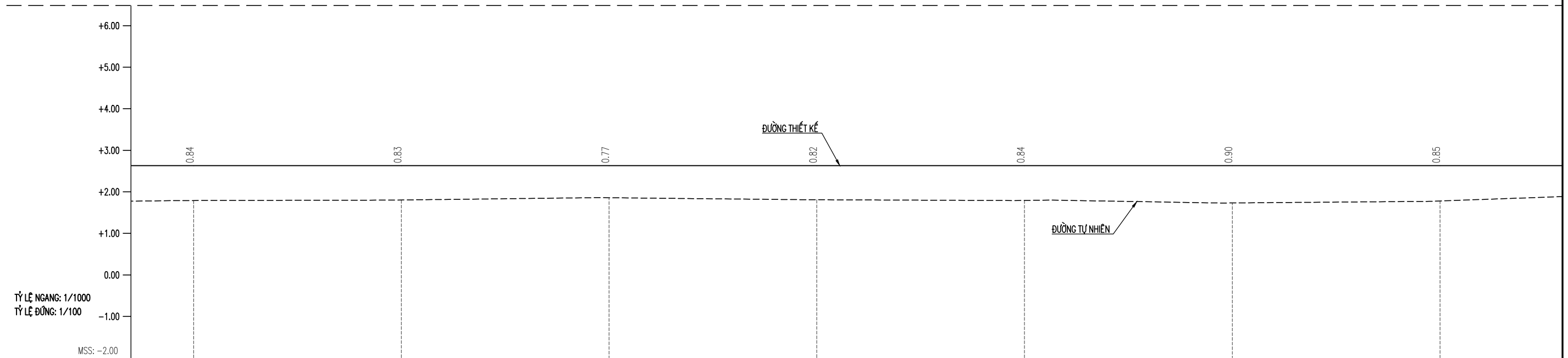
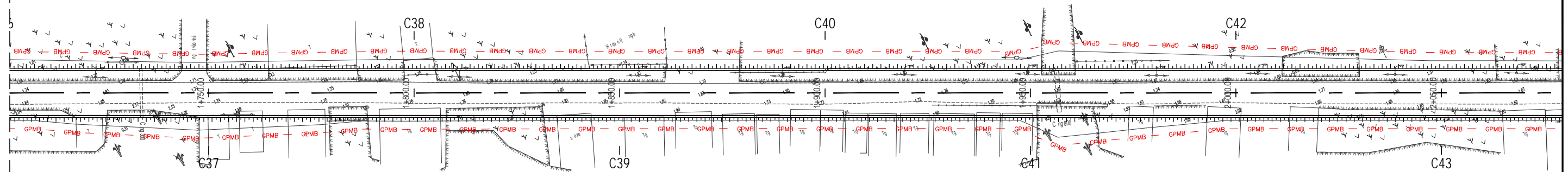
KÍ HI U: PT-030

B NV S : 6/48

← I QL1A

BÌNH TR C D C TUY N PH NG ÁN 1

C U TAM BÌNH →



TỶ LỆ NGANG: 1/1000										
TỶ LỆ ĐỨNG: 1/100										
MSS: -2.00										
DỐC DỌC THIẾT KẾ (%)										
CAO ĐỘ THIẾT KẾ (m)		2.63	2.63	2.63	2.63	2.63	2.63	2.63	2.63	2.63
CAO ĐỘ TỰ NHIÊN (m)	1.79	1.80	1.86	1.81	1.79	1.73	1.78			
KHOẢNG CÁCH LỀ (m)		50.00	50.00	50.00	50.00	50.00	50.00	50.00		
LÝ TRÌNH (m)	1+750.00	1+800.00	1+850.00	1+900.00	1+950.00	2+000.00	2+050.00			
TÊN CỘC	C37	C38	C39	C40	C41	C42	C43			
ĐƯỜNG THẲNG-ĐƯỜNG CONG	L=671.50m									

UBND TỈNH VÀNH LONG
BAN QUẢN LÝ DỰ ÁN GIAO THÔNG TỈNH VÀNH LONG

DỰ ÁN: NÂNG CẤP, CHỈNH TỌA T.905 VÀ XÂY DỰNG MÔ HÌNH KINH TẾ IV QU C L 1 (T.905B)
A I M: XÃ SONG PHÚ VÀ XÃ TAM BÌNH, TỈNH VÀNH LONG
BÁO CÁO XUẤT CHỮ NGỮ

TÊN BẢN VẼ : BÌNH TR C D C TUY N

T L : 1/1000

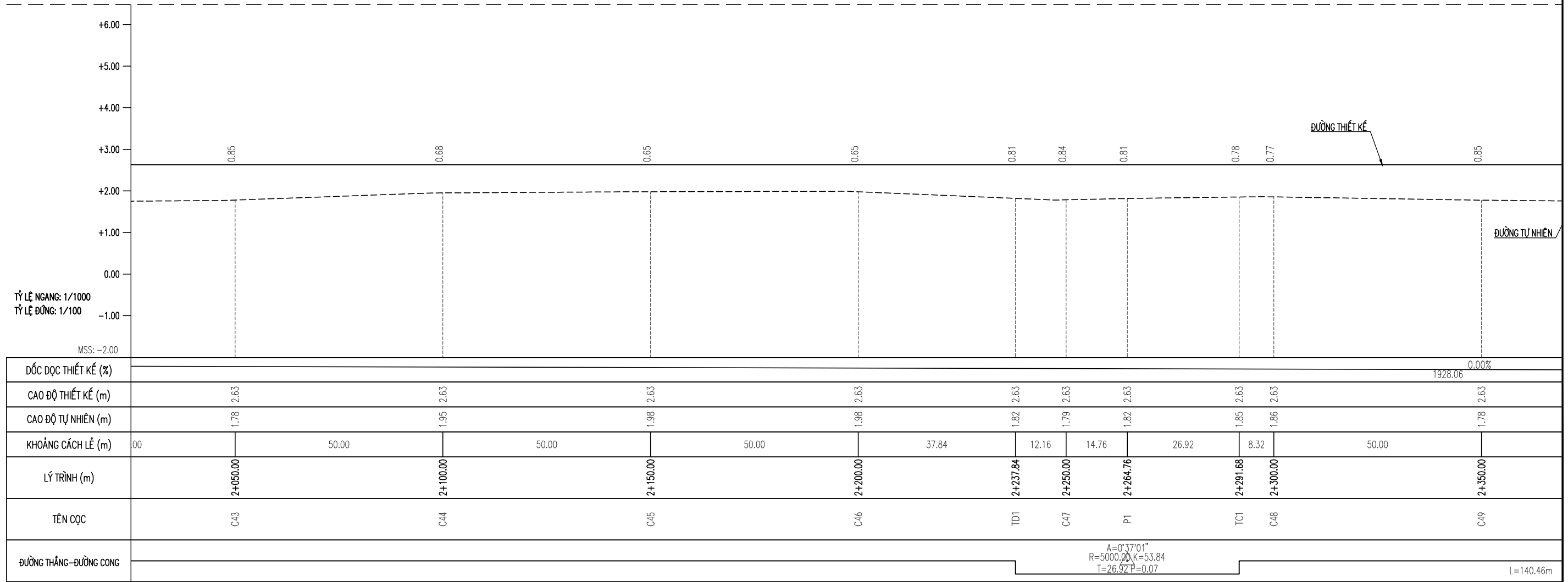
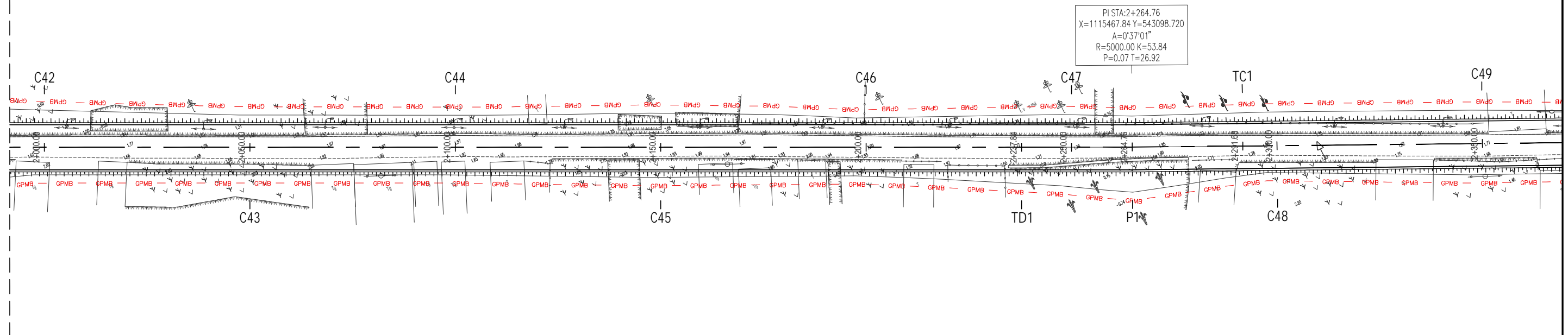
KÍ HIỆU: PT-030

BẢN VẼ SỐ : 7/48

← I QL1A

BÌNH TR C D C TUY N PH NG ÁN 1

C U TAM BÌNH →



UBND TỈNH VĨNH LONG
BAN QUẢN LÝ DỰ ÁN GIAO THÔNG TỈNH VĨNH LONG

DỰ ÁN: NÂNG CẤP, CHỈNH TỌA T.905 VÀ XÂY DỰNG MẶT LỘ NỐI TỈNH LỘ 1 (T.905B)
A I M: XÃ SONG PHÚ VÀ XÃ TAM BÌNH, TỈNH VĨNH LONG
BÁO CÁO XUẤT CHỮ NGỮ

TÊN BẢN VẼ : BÌNH TR C D C TUY N

T L : 1/1000

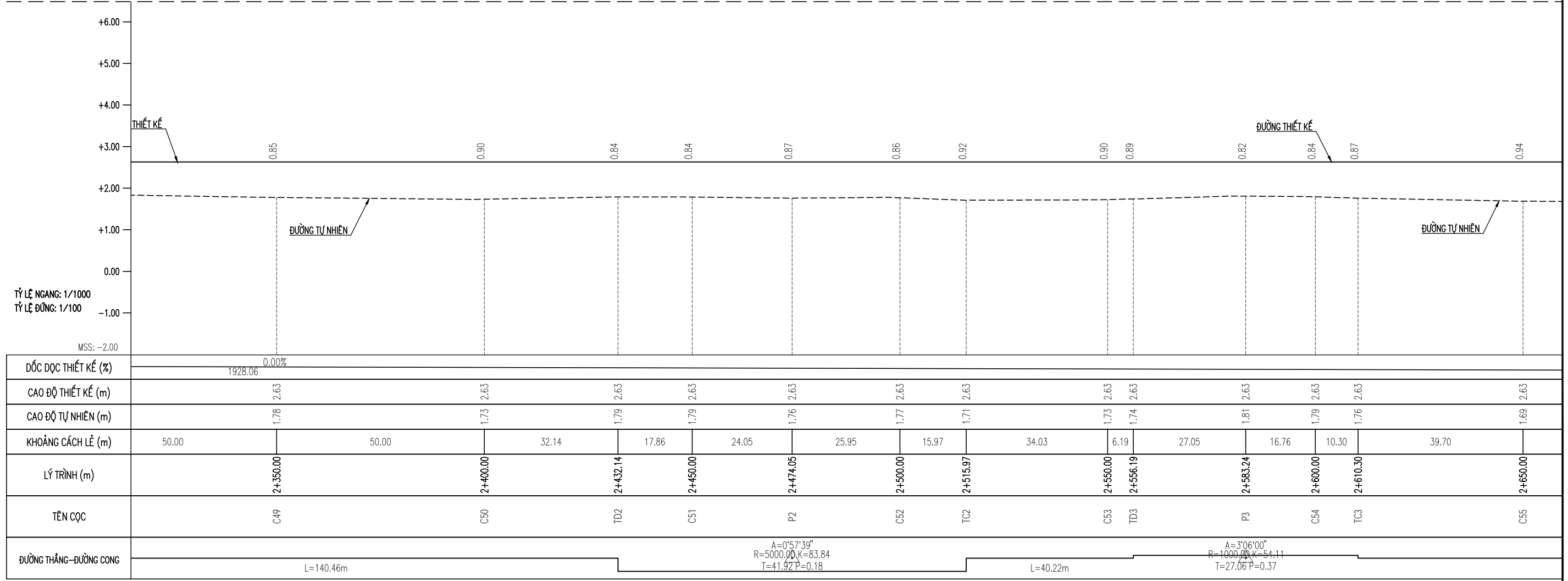
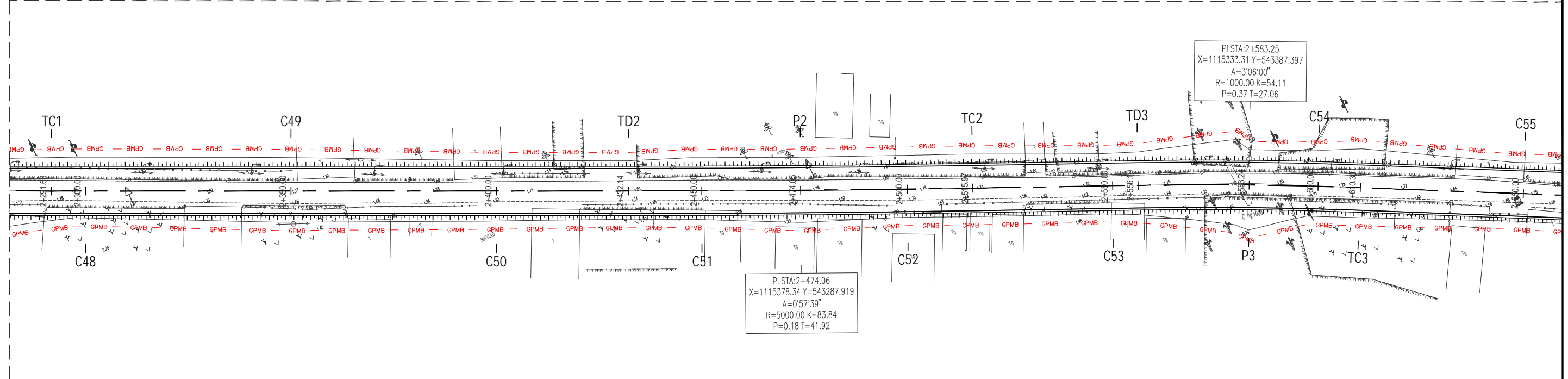
KÍ HIỆU: PT-030

BẢN VẼ SỐ : 8/48

← I QL1A

BÌNH TR C D C TUY N PH NG ÁN 1

C U TAM BÌNH →



D:\OneDrive\PT\TK01 v2\17_D1905\04_DXC\04_PA mo\02_BV\06_BINH DO_TRAC DOC TUYEN - PA1.dwg, 12/10/2025 3:00:15 PM, bao nguyen

UBND T NH V NH LONG
BAN QU N LÝ D ÁN GIAO THÔNG T NH V NH LONG

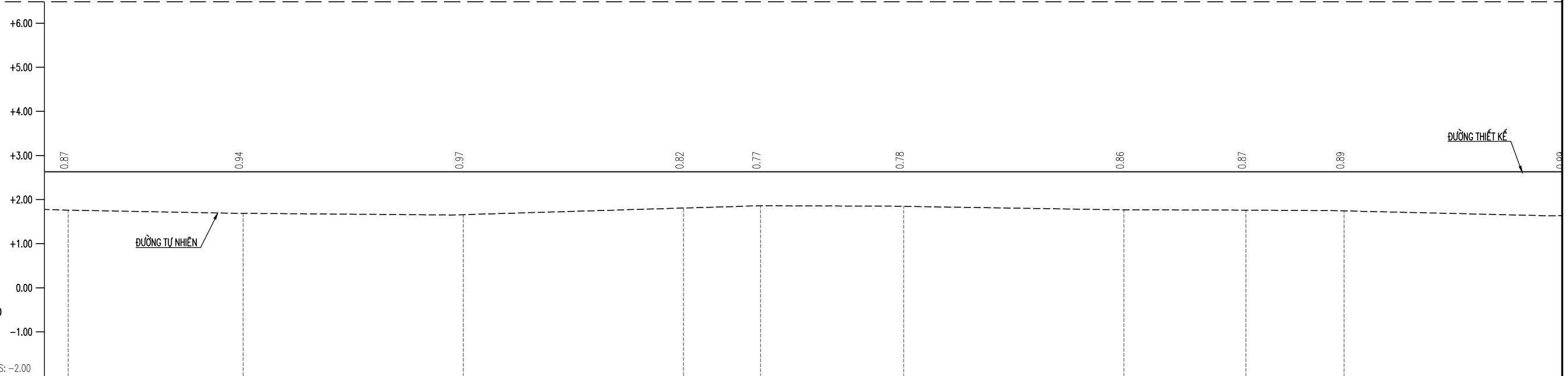
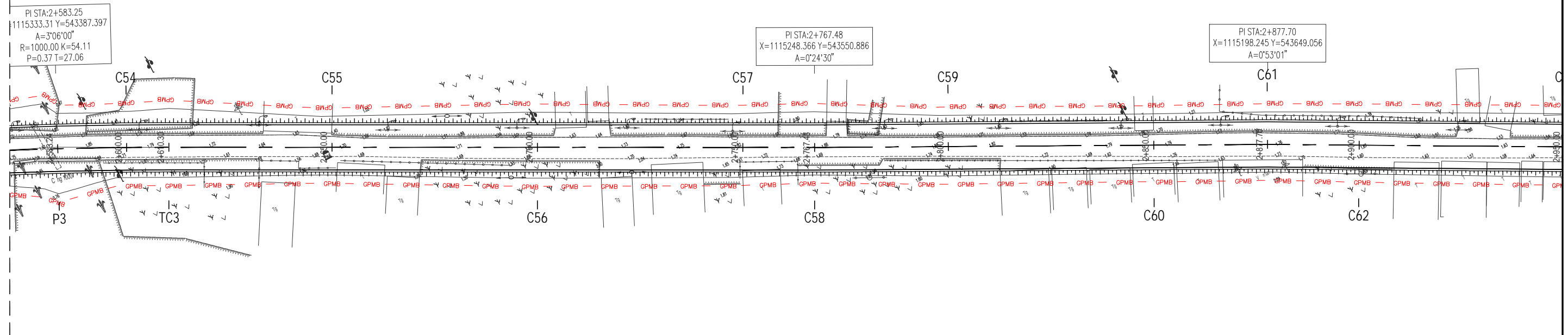
D ÁN: NÂNG C P, C IT O T.905 VÀ XÂY D NG M I O NK TN IV IQU CL 1 (T.905B)
A I M: XÃ SONG PHÚ VÀ XÃ TAM BÌNH, T NH V NH LONG
BÁO CÁO XU TCH TR NG UT

TÊN B N V : BÌNH TR C D C TUY N
T L : 1/1000 KÍ HI U: PT-030 B N V S : 9/48

← I QL1A

BÌNH TR C D C T U Y N P H NG Á N 1

C U T A M B Ì N H →



TỶ LỆ NGANG: 1/1000												
TỶ LỆ ĐỨNG: 1/100												
MSS: -2.00												
DỐC DỌC THIẾT KẾ (%)												
CAO ĐỘ THIẾT KẾ (m)	2.63	2.63	2.63	2.63	2.63	2.63	2.63	2.63	2.63	2.63	2.63	2.63
CAO ĐỘ TỰ NHIÊN (m)	1.76	1.69	1.66	1.81	1.86	1.85	1.77	1.76	1.74	1.74	1.74	1.74
KHOẢNG CÁCH LỀ (m)	30	39.70	50.00	50.00	17.48	32.52	50.00	27.70	22.30	50.00		
LÝ TRÌNH (m)	2+610.30	2+650.00	2+700.00	2+750.00	2+767.48	2+800.00	2+850.00	2+877.70	2+900.00			
TÊN CỌC	TC3	C55	C56	C57	C58	C59	C60	C61	C62			
ĐƯỜNG THẲNG-ĐƯỜNG CONG	L=157.18m			A=0°24'30"				L=110.22m		A=0°53'01"		

UBND TỈNH VÀNH LỘ
BAN QUẢN LÝ DỰ ÁN GIAO THÔNG TỈNH VÀNH LỘ

DỰ ÁN: NÂNG CẤP, CHỈNH TỌA T.905 VÀ XÂY DỰNG MẠO NỐI TỈNH LỘ 1 (T.905B)
A I M: XÃ SÔNG PHÚ VÀ XÃ TAM BÌNH, TỈNH VÀNH LỘ
BÁO CÁO XUẤT CHỮ NGỮ

TÊN BẢN VẼ : BÌNH TR C D C T U Y N

T L : 1/1000

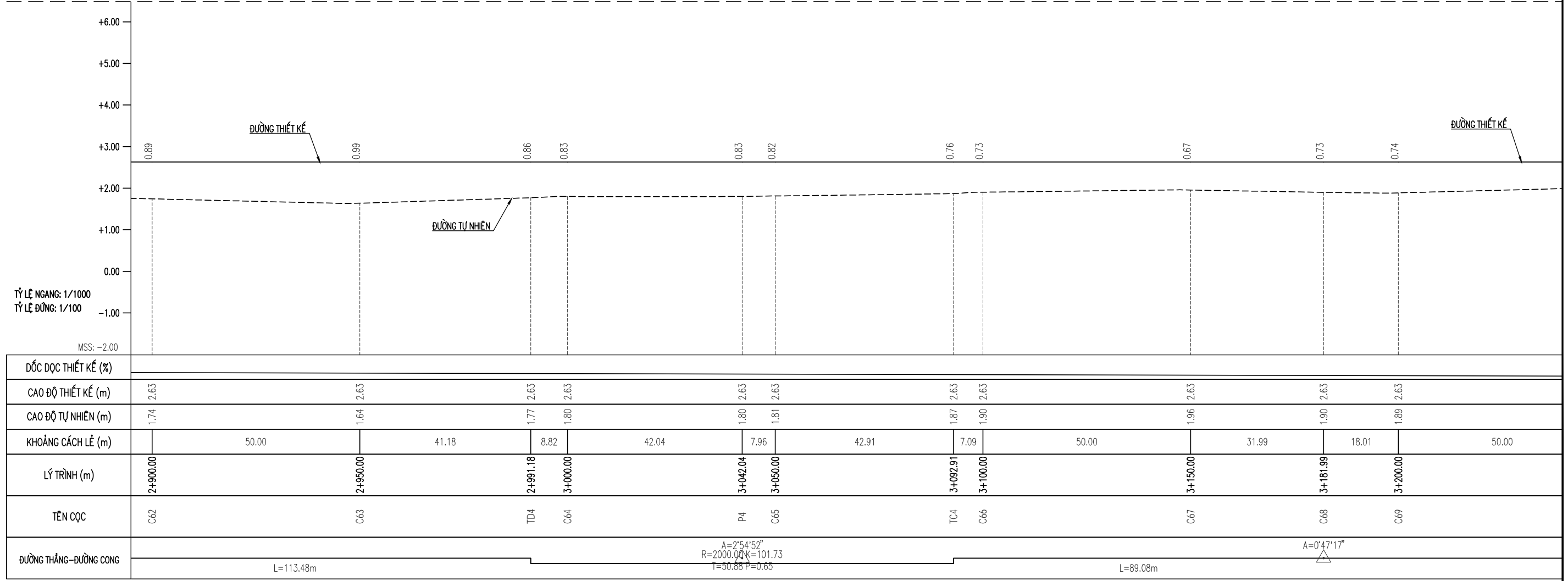

KÍ HIỆU: PT-030

BẢN VẼ S : 10/48

← I QL1A

BÌNH TR C D C TUY N PH NG ÁN 1

C U TAM BÌNH →



UBND TỈNH VÀNH LỘN
BAN QUẢN LÝ DỰ ÁN GIAO THÔNG TỈNH VÀNH LỘN

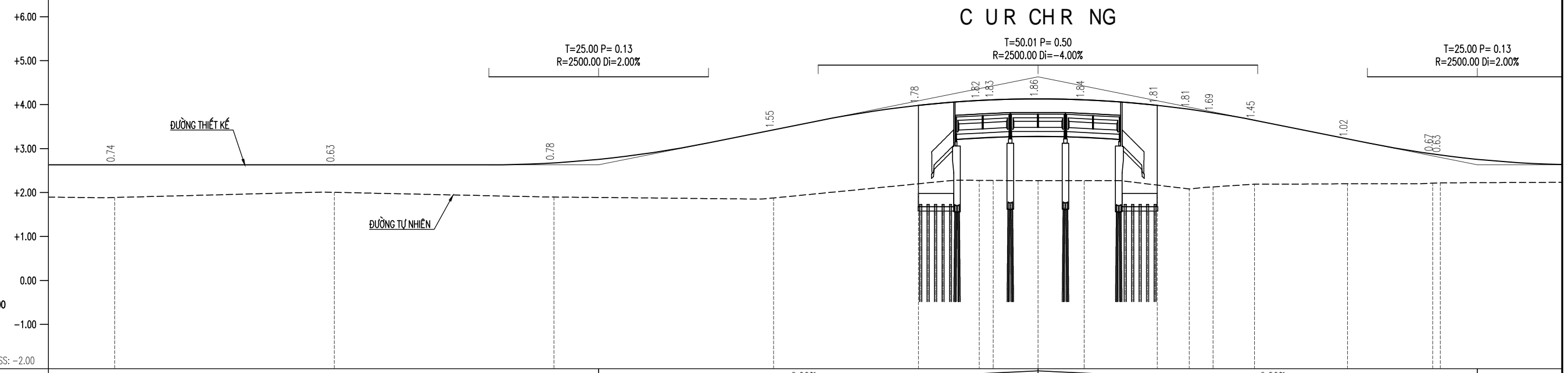
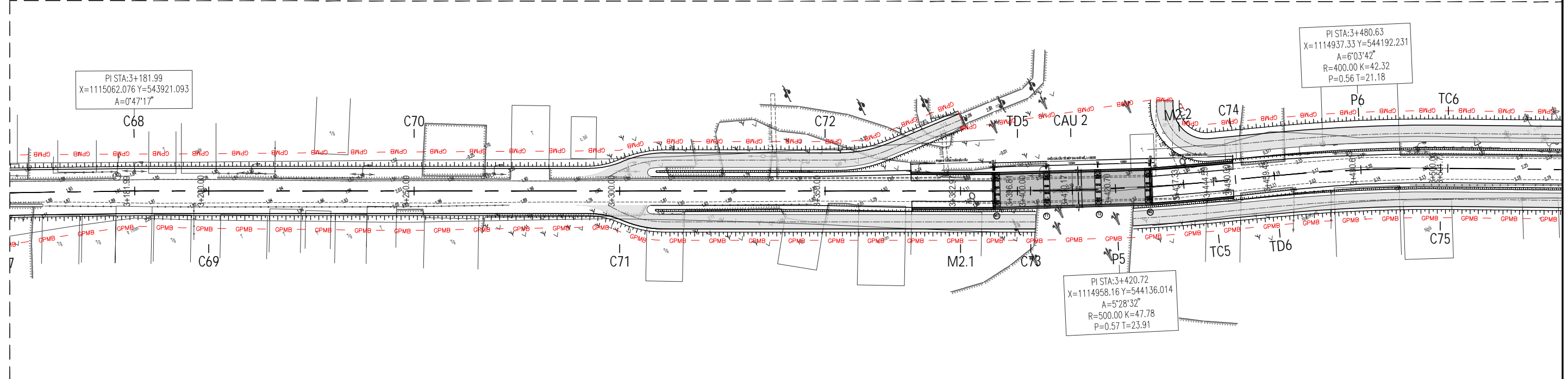
DỰ ÁN: NÂNG CẤP, CHỈNH TỌA T.905 VÀ XÂY DỰNG MÔ HÌNH KỸ THUẬT IV QU C L 1 (T.905B)
A I M: XÃ SÔNG PHÚ VÀ XÃ TAM BÌNH, TỈNH VÀNH LỘN
BÁO CÁO XUẤT CHỮ NGỮ

TÊN BẢN VẼ : BÌNH TR C D C TUY N

I QL1A

BÌNH TR C D C T U Y N P H NG Á N 1

C U T A M B Ì N H



TỶ LỆ NGANG: 1/1000																
TỶ LỆ DỨNG: 1/100																
MSS: -2.00																
DỐC DỌC THIẾT KẾ (%)	2.00%															
CAO ĐỘ THIẾT KẾ (m)	18.01	50.00	50.00	50.00	32.97	13.84	5.19	10.17	10.53	16.63	7.26	5.41	9.45	21.16	19.39	48.23
CAO ĐỘ TỰ NHIÊN (m)	1.89	2.00	1.90	1.88	2.20	2.28	2.27	2.27	2.27	2.17	2.08	2.13	2.19	2.20	2.22	2.88
LÝ TRÌNH (m)	3+200.00	3+250.00	3+300.00	3+350.00	3+382.97	3+396.81	3+400.00	3+410.17	3+420.70	3+437.33	3+444.59	3+450.00	3+459.45	3+480.61	3+500.99	
TÊN CỘC	C69	C70	C71	C72	M2.1	TD5	C73	CAU 2	P5	M2.2	TC5	C74	TD6	P6	C75	
ĐƯỜNG THẲNG-ĐƯỜNG CONG	L=214.82m															
	A=5'28'32" R=500.00 K=47.78 T=23.97 P=0.57										L=14.86m		A=6'03'42" R=400.00 K=42.32 T=21.18 P=0.56			

UBND T NH V NH LONG
BAN QU N LÝ D ÁN GIAO THÔNG T NH V NH LONG

D ÁN: N Â N G C P, C I T O T.905 VÀ X Â Y D N G M I O N K T N I V I Q U C L 1 (T.905B)
A I M: X Ã S O N G P H Ú VÀ X Ã T A M B Ì N H, T N H V N H L O N G
B Á O C Á O X U T C H T R N G U T

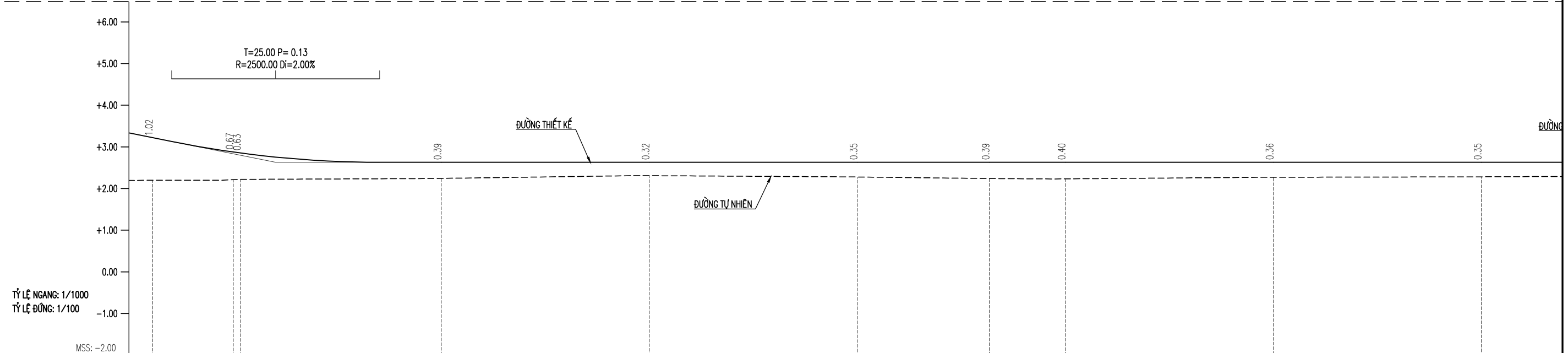
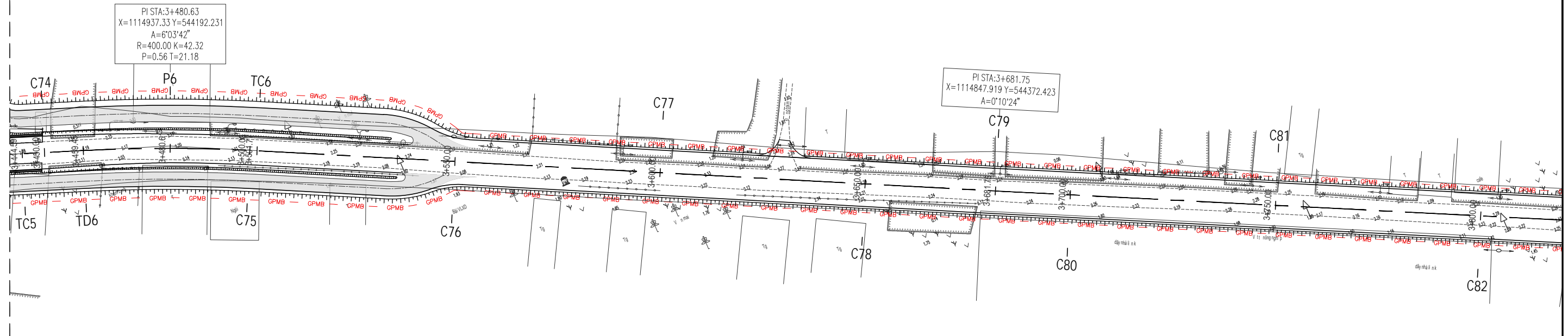
TÊN B N V : BÌNH TR C D C T U Y N
T L : 1/1000 KÍ HI U: PT-030 B N V S : 12/48

D:\OneDrive\PT\TK01 v2\17_D1905\04_DXC\04_PA.moi\02_BV\06_BINH DO_TRAC DOC TUYEN - PA1.dwg, 12/10/2025 3:03:02 PM, bao.nguyen

← I QL1A

BÌNH TR C D C T U Y N P H NG Á N 1

C U TAM BÌNH →



ĐỐC DỌC THIẾT KẾ (%)	1.02 0.67 0.63 0.39 0.32 0.35 0.39 0.40 0.36 0.35										
CAO ĐỘ THIẾT KẾ (m)	3.22	2.88	2.63	2.63	2.63	2.63	2.63	2.63	2.63	2.63	2.63
CAO ĐỘ TỰ NHIÊN (m)	2.20	2.22	2.24	2.31	2.28	2.24	2.23	2.27	2.28	2.28	2.63
KHOẢNG CÁCH LỀ (m)	19.39	1.77	48.23	50.00	50.00	31.75	18.25	50.00	50.00	50.00	
LÝ TRÌNH (m)	3+480.61	3+500.00	3+550.00	3+600.00	3+650.00	3+681.75	3+700.00	3+750.00	3+800.00		
TÊN CỘC	P6	C75	C76	C77	C78	C79	C80	C81	C82		
ĐƯỜNG THẲNG-ĐƯỜNG CONG	A=6°03'42\" R=400.00 K=42.32 P=0.56					A=0°10'24\" L=179.98m					L=183.31m

UBND T NH V NH LONG
BAN QU N LÝ D ÁN GIAO THÔNG T NH V NH LONG

D ÁN: N Â N G C P, C I T O T.905 VÀ XÂY D N G M I O N K T N I V I Q U C L 1 (T.905B)
A I M: XÃ SONG PHÚ VÀ XÃ TAM BÌNH, T NH V NH LONG
BÁO CÁO XU TCH TR NG UT

TÊN B N V : BÌNH TR C D C T U Y N

T L : 1/1000

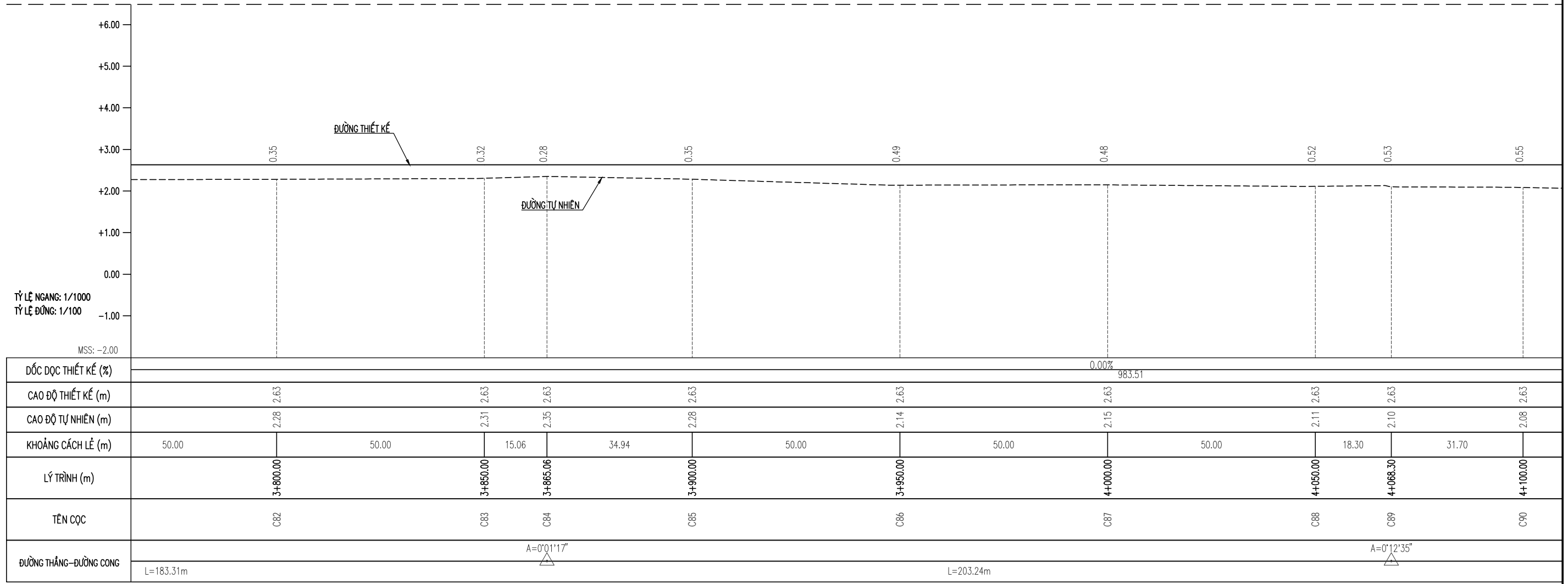
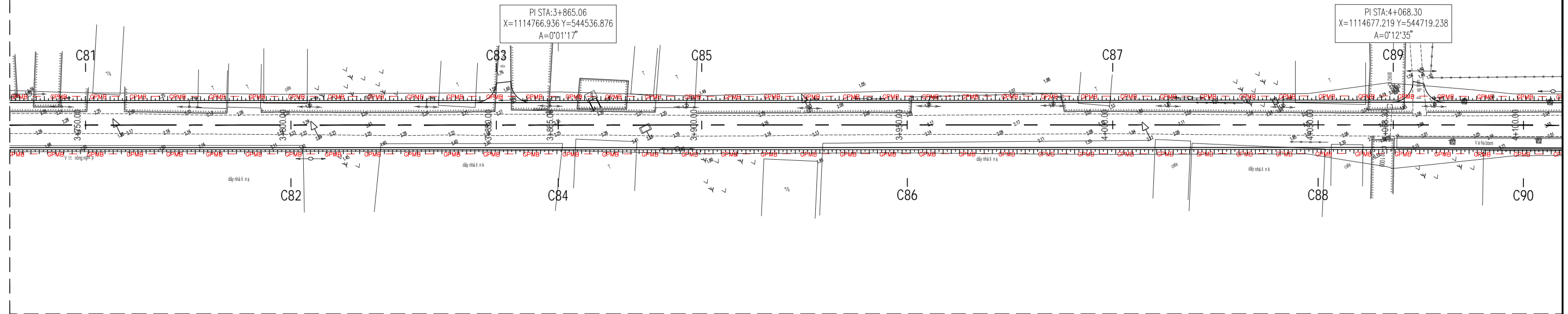
KÍ HI U: PT-030

B N V S : 13/48

← I QL1A

BÌNH TR C D C TUY N PH NG ÁN 1

C U TAM BÌNH →



UBND T NH V NH LONG
BAN QU N LÝ D ÁN GIAO THÔNG T NH V NH LONG

D ÁN: NÂNG C P, C IT O T.905 VÀ XÂY D NG M I O NK TN IV IQU CL 1 (T.905B)
A I M: XÃ SONG PHÚ VÀ XÃ TAM BÌNH, T NH V NH LONG
BÁO CÁO XU TCH TR NG UT

TÊN B NV : BÌNH TR C D C TUY N

T L : 1/1000

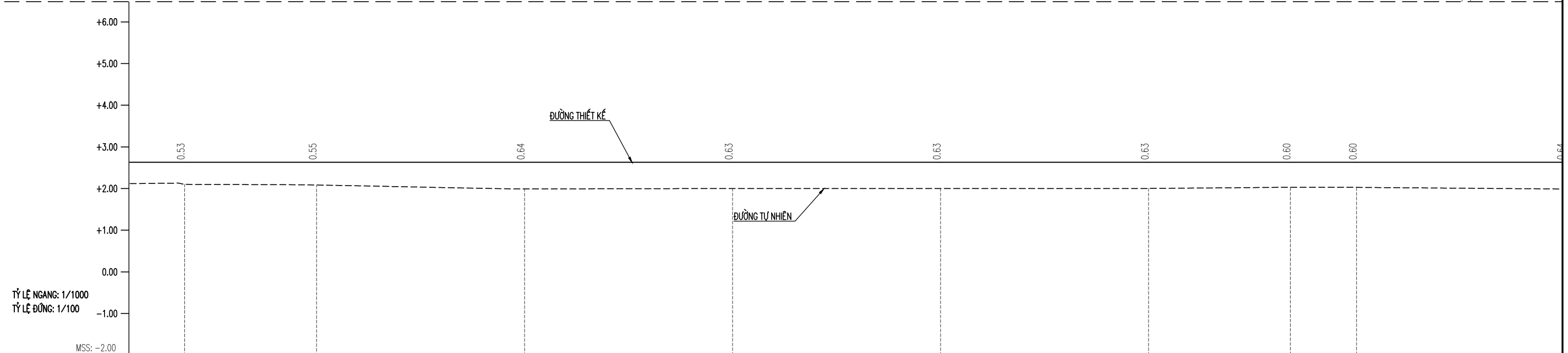
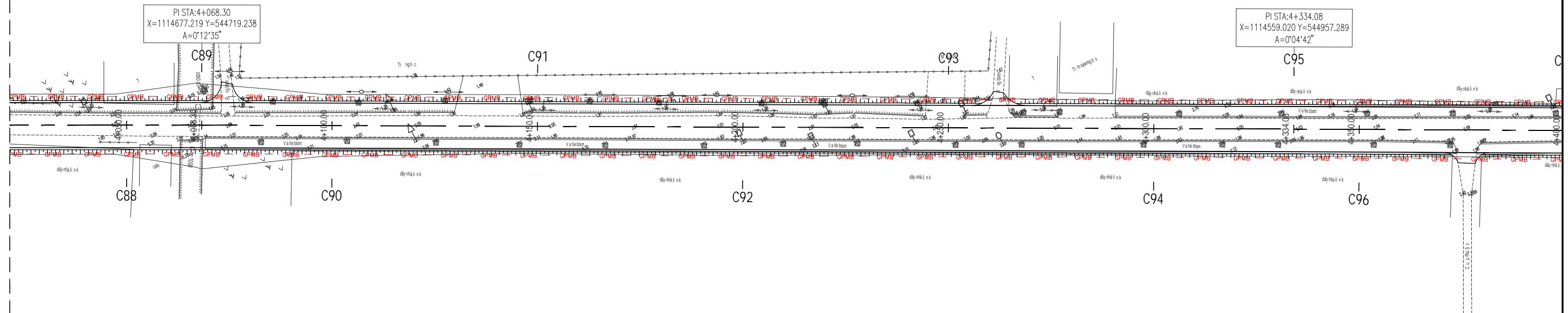
KÍ HI U: PT-030

B NV S : 14/48

← I QL1A

BÌNH TR C D C TUY N PH NG ÁN 1

C U TAM BÌNH →



TỶ LỆ NGANG: 1/1000										
TỶ LỆ ĐỨNG: 1/100										
MSS: -2.00										
ĐỐC DỌC THIẾT KẾ (%)										
CAO ĐỘ THIẾT KẾ (m)	2.63	2.63	2.63	2.63	2.63	2.63	2.63	2.63	2.63	2.63
CAO ĐỘ TỰ NHIÊN (m)	2.10	2.08	1.99	2.00	2.00	2.00	2.03	2.03	2.03	2.03
KHOẢNG CÁCH LỀ (m)	18.30	31.70	50.00	50.00	50.00	50.00	34.08	15.92	50.00	50.00
LÝ TRÌNH (m)	4+068.30	4+100.00	4+150.00	4+200.00	4+250.00	4+300.00	4+334.08	4+350.00	4+350.00	4+350.00
TÊN CỘC	C89	C90	C91	C92	C93	C94	C95	C96	C96	C96
ĐƯỜNG THẲNG-ĐƯỜNG CONG	A=0°12'35"					A=0°04'42"				
	L=265.78m					L=115.38m				

UBND T NH V NH LONG
BAN QU N LÝ D ÁN GIAO THÔNG T NH V NH LONG

D ÁN: NÂNG C P, C IT O T.905 VÀ XÂY D NG M I O NK TN IV IQU CL 1 (T.905B)
A I M: XÃ SONG PHÚ VÀ XÃ TAM BÌNH, T NH V NH LONG
BÁO CÁO XU TCH TR NG UT

TÊN B NV : BÌNH TR C D C TUY N

T L : 1/1000

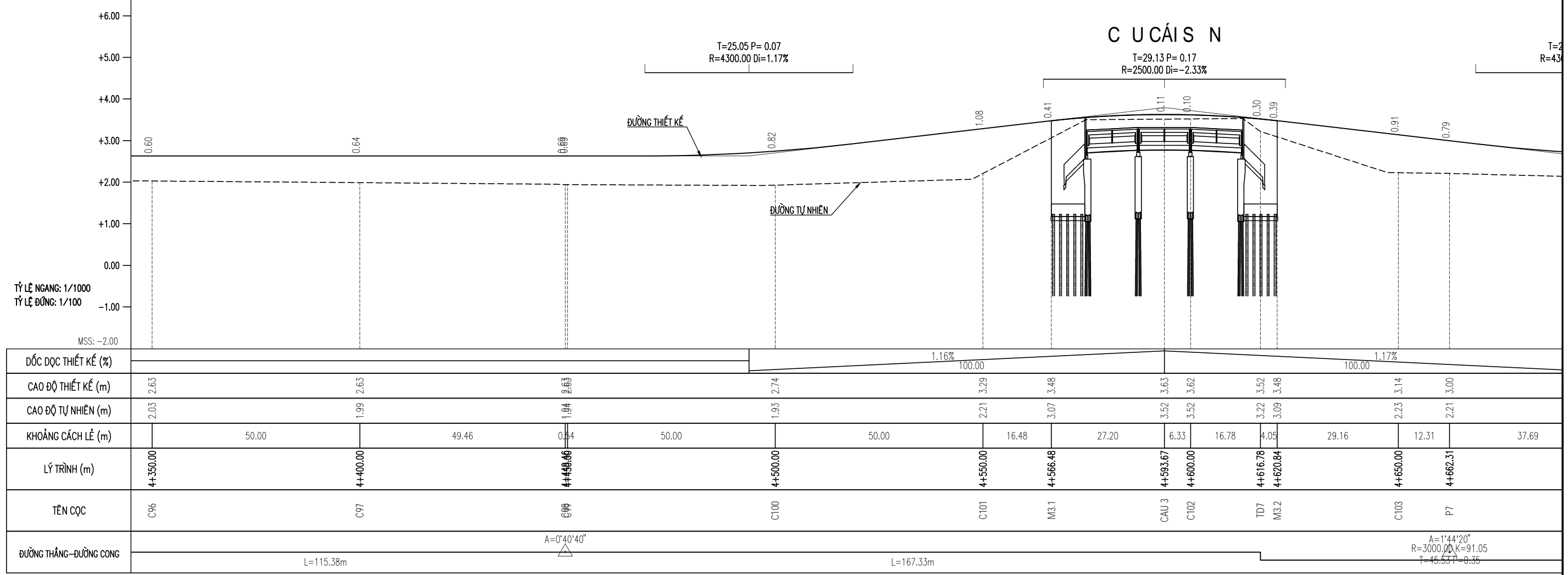
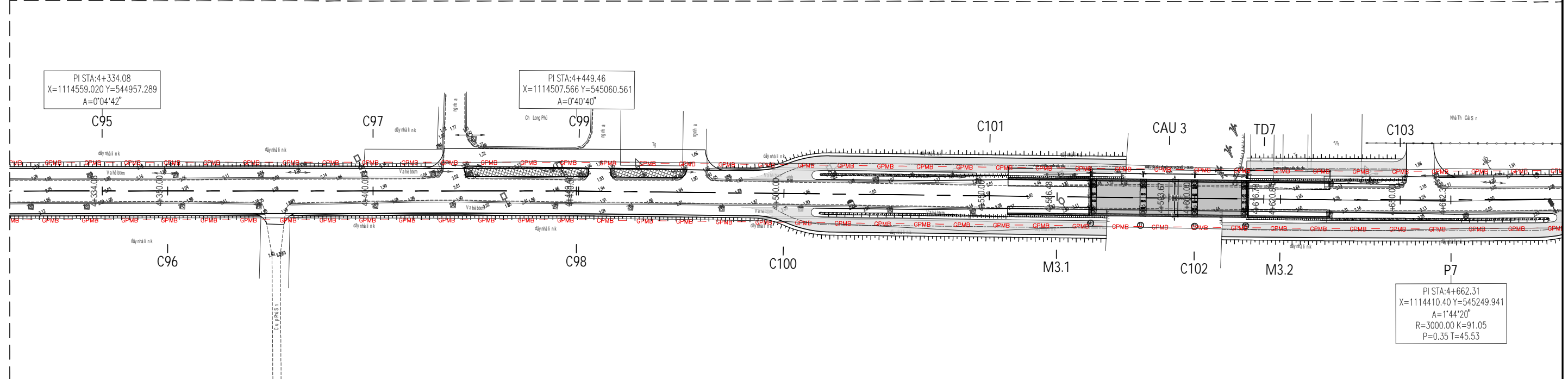
KÍ HI U: PT-030

B NV S : 15/48

← I QL1A

BÌNH TR C D C T U Y N P H NG Á N 1

C U TAM BÌNH →



UBND T NH V NH LONG
BAN QU N LÝ D ÁN GIAO THÔNG T NH V NH LONG

D ÁN: N Â N G C P, C I T O T.905 VÀ XÂY D N G M I O N K T N I V I Q U C L 1 (T.905B)
A I M: XÃ SONG PHÚ VÀ XÃ TAM BÌNH, T NH V NH LONG
BÁO CÁO XU T C H T R N G U T

TÊN B N V : BÌNH TR C D C T U Y N

T L : 1/1000

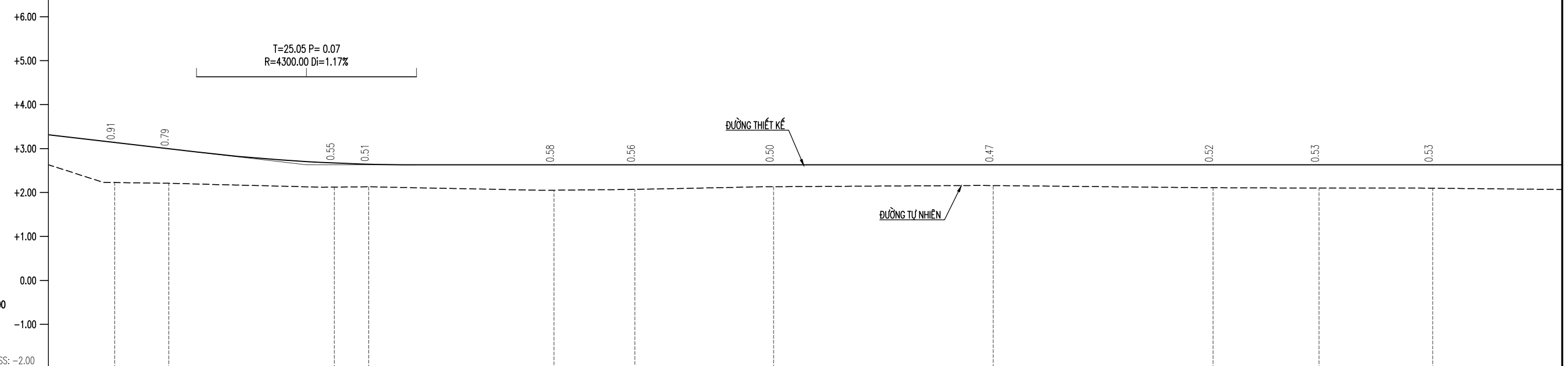
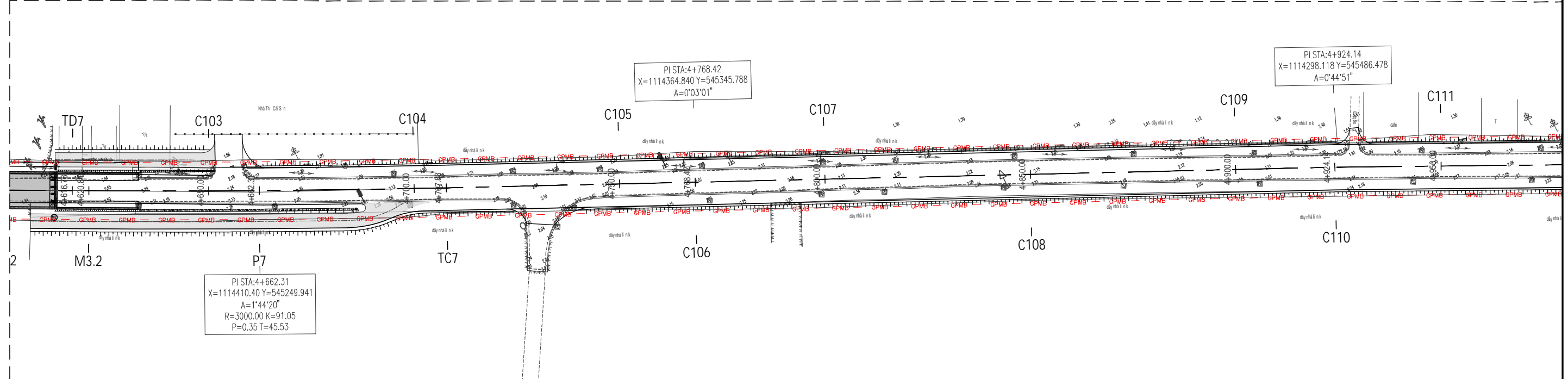
KÍ HI U: PT-030

B N V S : 16/48

I QL1A

BÌNH TR C D C TUY N PH NG ÁN 1

C U TAM BÌNH



TỶ LỆ NGANG: 1/1000																
TỶ LỆ DỨNG: 1/100																
MSS: -2.00																
DỐC DỌC THIẾT KẾ (%)	100.00	1.17%														
CAO ĐỘ THIẾT KẾ (m)		3.14	3.00	2.67	2.64		2.63	2.63		2.63	2.63		2.63	2.63		
CAO ĐỘ TỰ NHIÊN (m)		2.23	2.21	2.12	2.13	2.64	2.05	2.07	2.13	2.63	2.16	2.11	2.10	2.63		
KHOẢNG CÁCH LỀ (m)	.16	12.31	37.69	7.83		42.17	18.42	31.58		50.00	50.00	24.14	25.86	50.00		
LÝ TRÌNH (m)		4+650.00	4+662.31	4+700.00	4+707.83		4+750.00	4+768.42		4+800.00	4+850.00	4+900.00	4+924.14	4+950.00		
TÊN CỘC		C103	P7	C104	TC7		C105	C106		C107	C108	C109	C110	C111		
ĐƯỜNG THẲNG-ĐƯỜNG CONG		A=1°44'20" R=3000.00 K=91.05 T=45.53 P=0.35		L=60.60m						A=0°03'01"		L=155.71m			A=0°44'51"	

UBND T NH V NH LONG
BAN QU N LÝ D ÁN GIAO THÔNG T NH V NH LONG

D ÁN: NÂNG C P, C IT O T.905 VÀ XÂY D NG M I O NK TN IV IQU CL 1 (T.905B)
A I M: XÃ SONG PHÚ VÀ XÃ TAM BÌNH, T NH V NH LONG
BÁO CÁO XU TCH TR NG UT

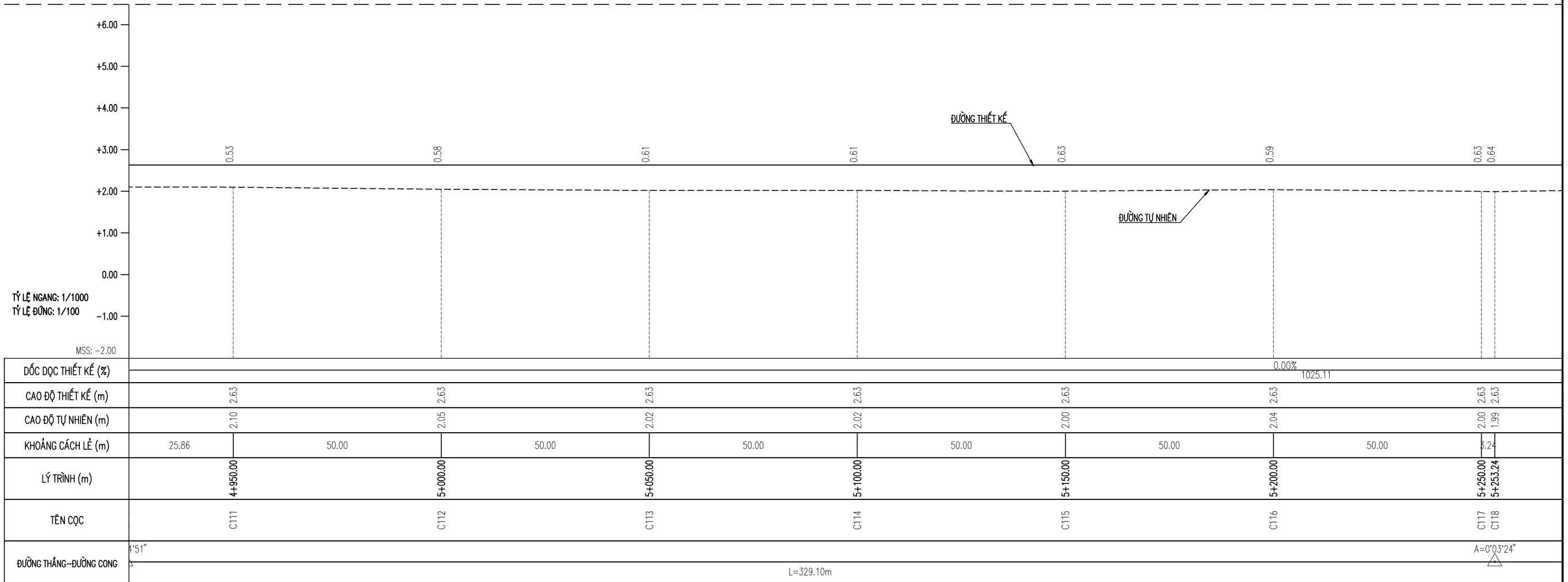
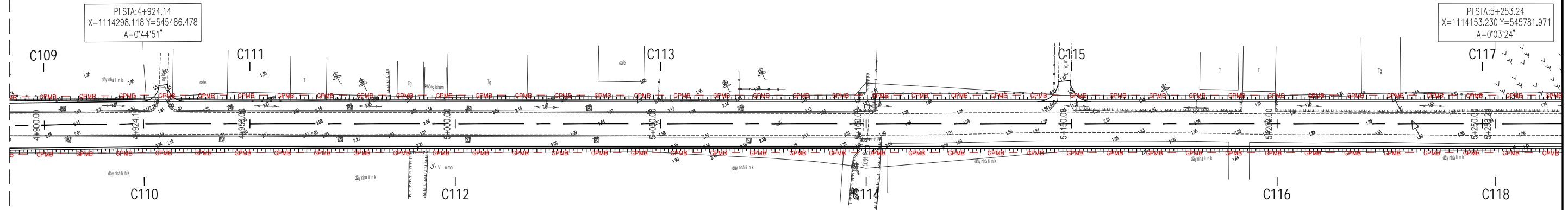
TÊN B N V : BÌNH TR C D C TUY N
T L : 1/1000 KÍ HI U: PT-030 B N V S : 17/48

D:\OneDrive\PT\TK01 v2\17_D1905\04_DXC\04_PA.mxd\02_BV\06_BINH DO_TRAC DOC TUYEN - PA1.dwg, 12/10/2025 3:01:00 PM, bao.nguyen

← I QL1A

BÌNH TR C D C TUY N PH NG ÁN 1

C U TAM BÌNH →



UBND T NH V NH LONG
BAN QU N LÝ D ÁN GIAO THÔNG T NH V NH LONG

D ÁN: NÂNG C P, C IT O T.905 VÀ XÂY D NG M I O NK TN IV IQU CL 1 (T.905B)
A I M: XÃ SONG PHÚ VÀ XÃ TAM BÌNH, T NH V NH LONG
BÁO CÁO XU TCH TR NG UT

TÊN B NV : BÌNH TR C D C TUY N

T L : 1/1000

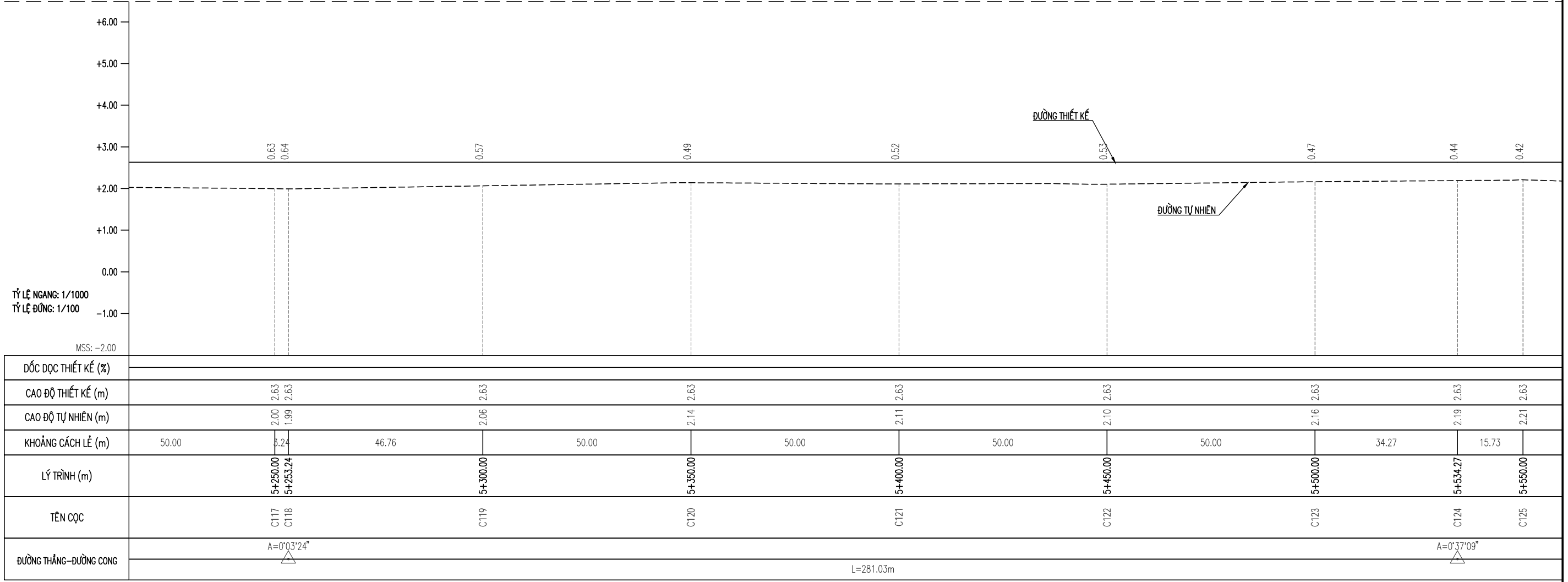
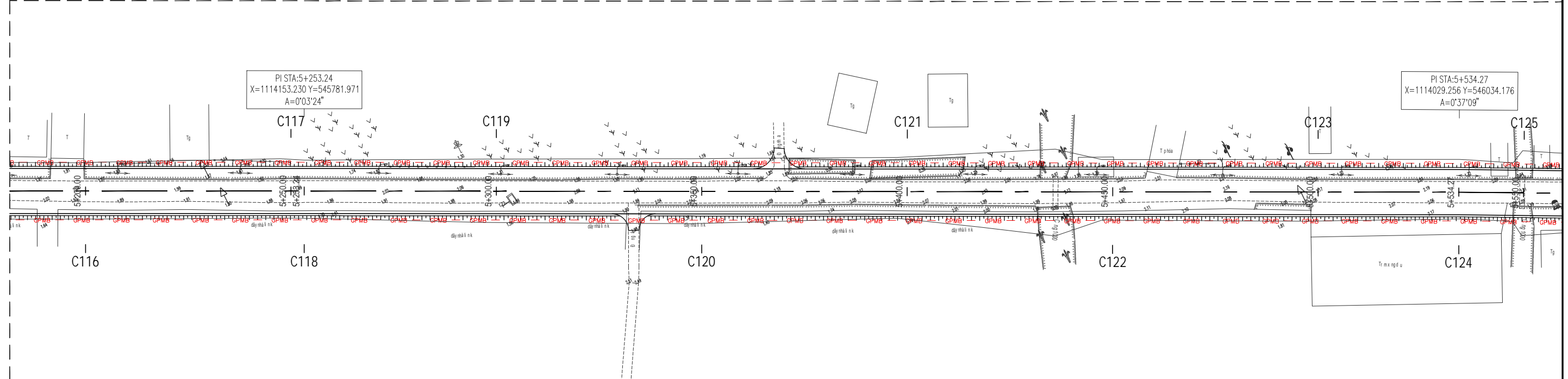
KÍ HI U: PT-030

B NV S : 18/48

← I QL1A

BÌNH TR C D C TUY N PH NG ÁN 1

C U TAM BÌNH →



UBND TỈNH VÀNH LỘ
BAN QUẢN LÝ DỰ ÁN GIAO THÔNG TỈNH VÀNH LỘ

DỰ ÁN: NÂNG CẤP, CHỈNH TỌA T.905 VÀ XÂY DỰNG MÔ HÌNH KINH TẾ IV QU C L 1 (T.905B)
A ÍM: XÃ SÔNG PHÚ VÀ XÃ TAM BÌNH, TỈNH VÀNH LỘ
BÁO CÁO XUẤT TRƯỜNG

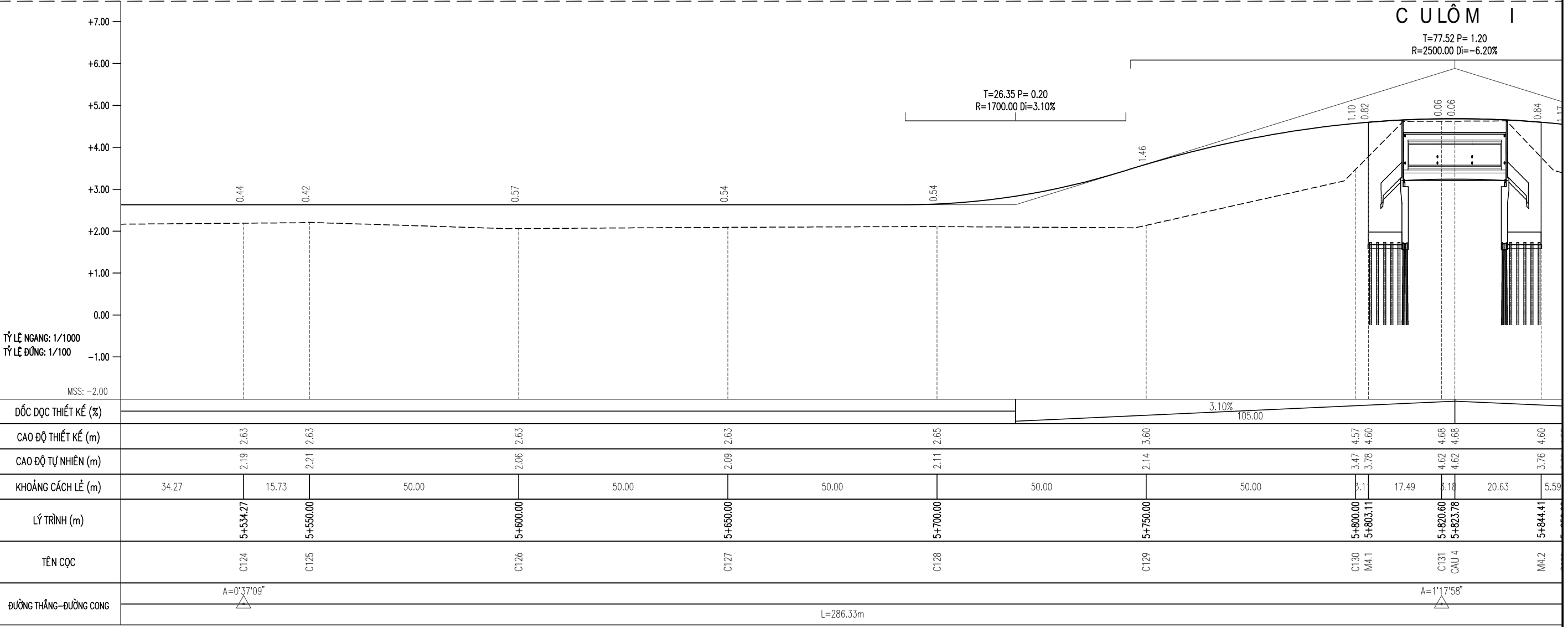
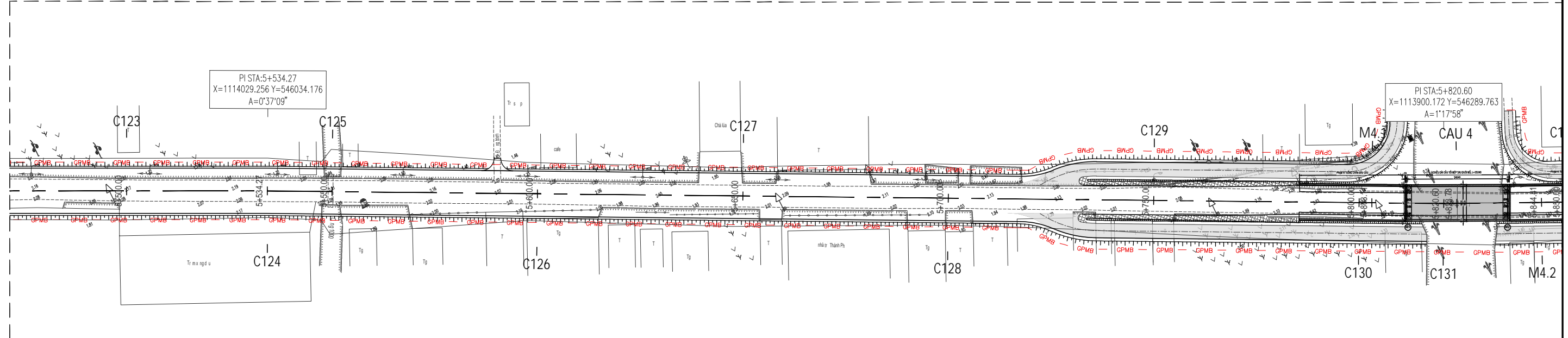
TÊN BẢN VẼ : BÌNH TR C D C TUY N

T L : 1/1000 KÍ HIỆU: PT-030 BẢN VẼ SỐ : 19/48

I QL1A

BÌNH TR C D C T U Y N P H NG Á N 1

C U T A M B Ì N H



UBND TỈNH VÀNH LỘ
BAN QUẢN LÝ DỰ ÁN GIAO THÔNG TỈNH VÀNH LỘ

DỰ ÁN: NÂNG CẤP, CHỈNH TỌA T.905 VÀ XÂY DỰNG MỘT SỐ CÔNG TRÌNH QUẢN LÝ (T.905B)
A I M: XÃ SÔNG PHÚ VÀ XÃ TAM BÌNH, TỈNH VÀNH LỘ
BÁO CÁO XUẤT CHỮ VÀNG

TÊN BẢN VẼ : BÌNH TR C D C T U Y N

T L : 1/1000

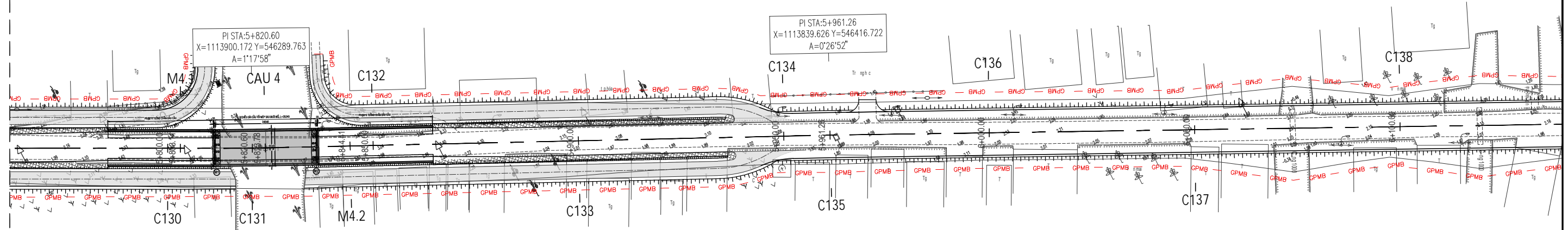
KÍ HIỆU: PT-030

BẢN VẼ SỐ : 20/48

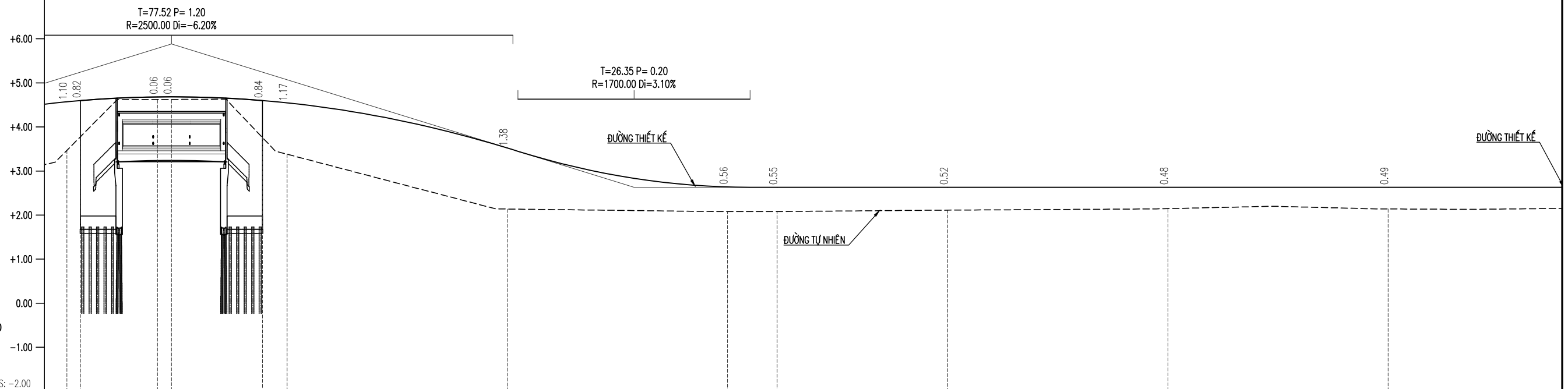
I QL1A

BÌNH TR C D C TUY N PH NG AN 1

C U TAM BÌNH



C ULÔM I



ĐỐC ĐỘC THIẾT KẾ (%)	3.10%																							
CAO ĐỘ THIẾT KẾ (m)	3.47	4.57	3.78	4.60	4.62	4.68	4.68	3.76	4.60	3.38	4.55	2.14	3.52	2.08	2.64	2.08	2.63	2.11	2.63	2.15	2.63	2.14	2.63	
CAO ĐỘ TỰ NHIÊN (m)	3.47	3.78	4.62	4.62	3.76	3.38	4.55	2.14	3.52	2.08	2.63	2.11	2.63	2.15	2.63	2.14	2.63	2.15	2.63	2.14	2.63	2.14	2.63	
KHOẢNG CÁCH LỀ (m)	3.1	17.49	3.18	20.63	5.59	50.00	50.00	11.26	38.74	50.00	50.00	50.00	50.00	50.00	50.00	50.00	50.00	50.00	50.00	50.00	50.00	50.00	50.00	
LÝ TRÌNH (m)	5+800.00	5+803.11	5+820.60	5+823.78	5+844.41	5+850.00	5+900.00	5+950.00	5+961.26	6+000.00	6+050.00	6+100.00												
TÊN CỘC	C130	M4.1	C131	CAU 4	M4.2	C132	C133	C134	C135	C136	C137	C138												
ĐƯỜNG THẲNG-ĐƯỜNG CONG	A=1°17'58"										A=0°26'52"													
	L=140.66m										L=210.58m													

UBND T NH V NH LONG
BAN QU N LÝ D AN GIAO THÔNG T NH V NH LONG

D AN: NANG C P, C IT O T.905 VÀ XÂY D NG M I O NK TN IV IQU CL 1 (T.905B)
A I M: XÃ SONG PHÚ VÀ XÃ TAM BÌNH, T NH V NH LONG
BÁO CÁO XU TCH TR NG UT

TÊN B NV : BÌNH TR C D C TUY N

T L : 1/1000

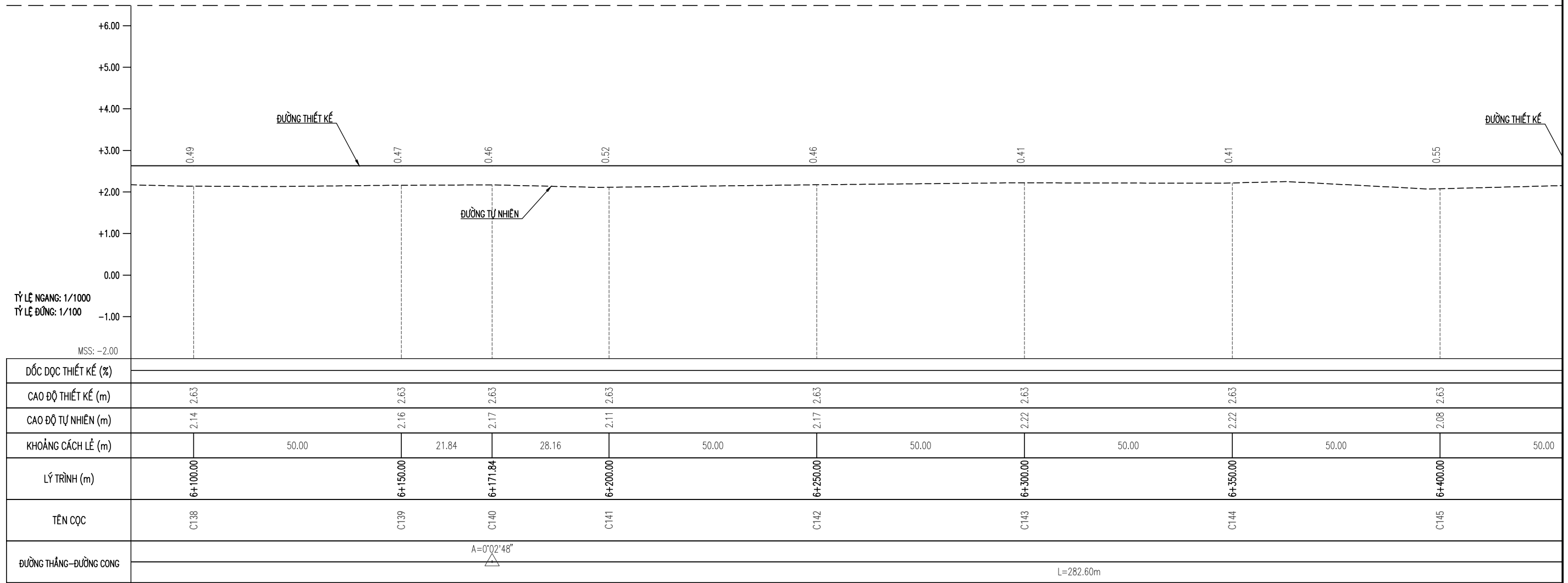
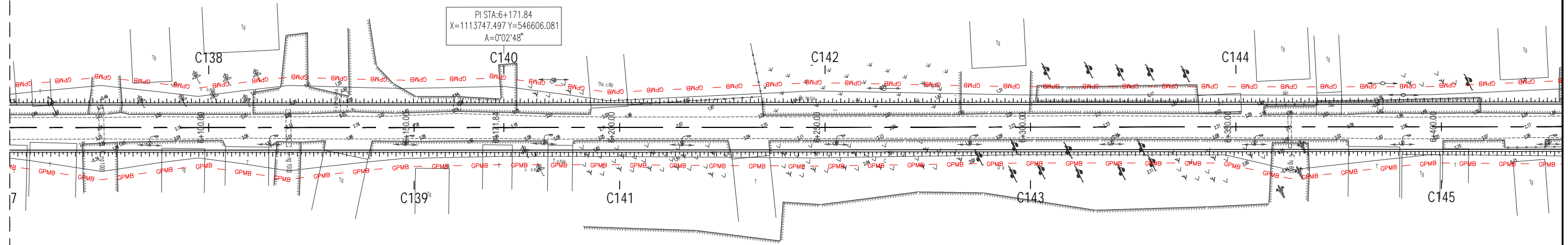
KÍ HI U: PT-030

B NV S : 21/48

← I QL1A

BÌNH TR C D C TUY N PH NG ÁN 1

C U TAM BÌNH →



UBND T NH V NH LONG
BAN QU N LÝ D ÁN GIAO THÔNG T NH V NH LONG

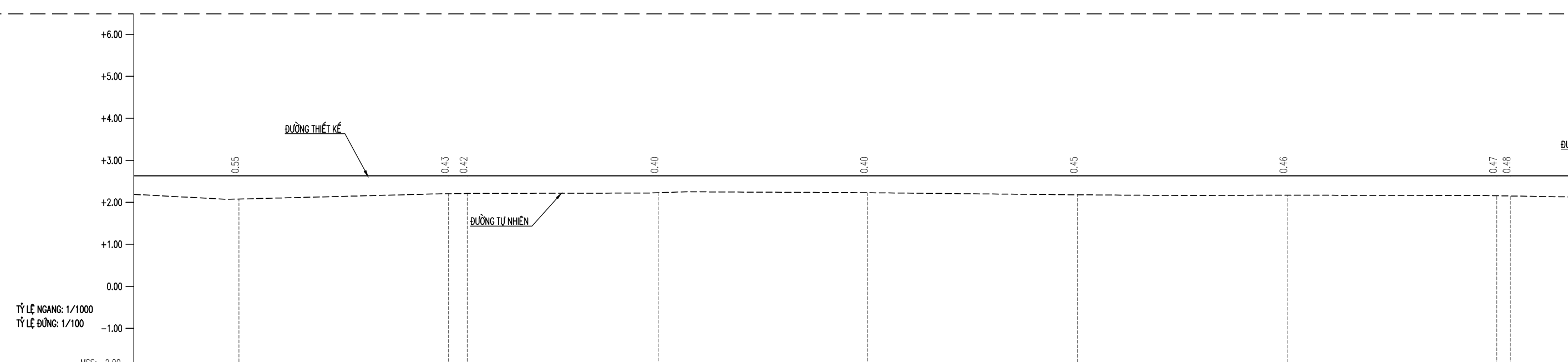
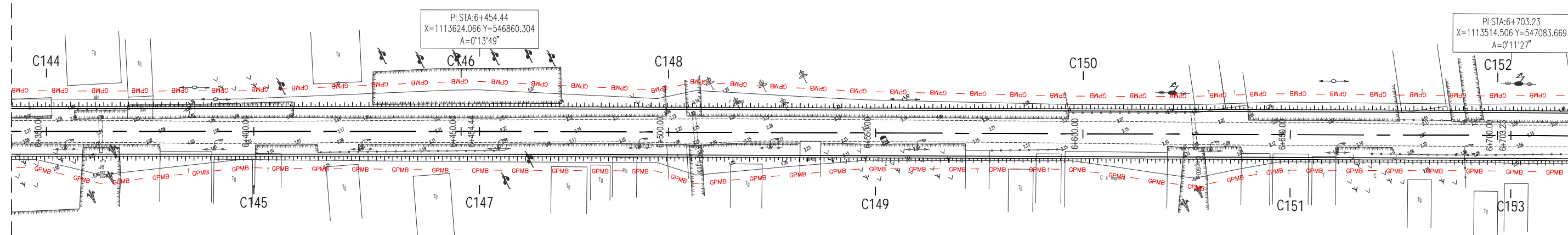
D ÁN: NÂNG C P, C IT O T.905 VÀ XÂY D NG M I O NK TN IV IQU CL 1 (T.905B)
A I M: XÃ SONG PHÚ VÀ XÃ TAM BÌNH, T NH V NH LONG
BÁO CÁO XU TCH TR NG UT

TÊN B N V : BÌNH TR C D C TUY N

T L : 1/1000

KÍ HI U: PT-030

B N V S : 22/48



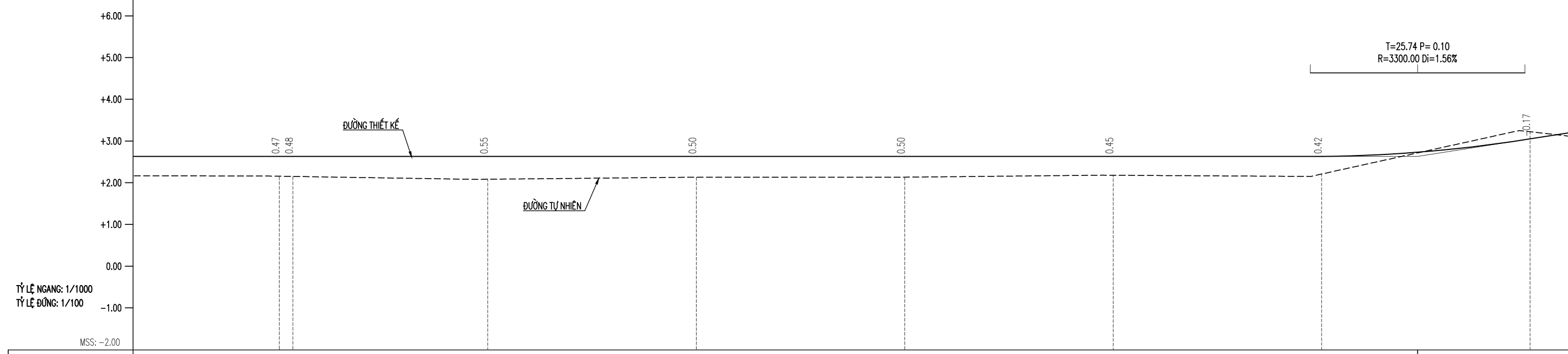
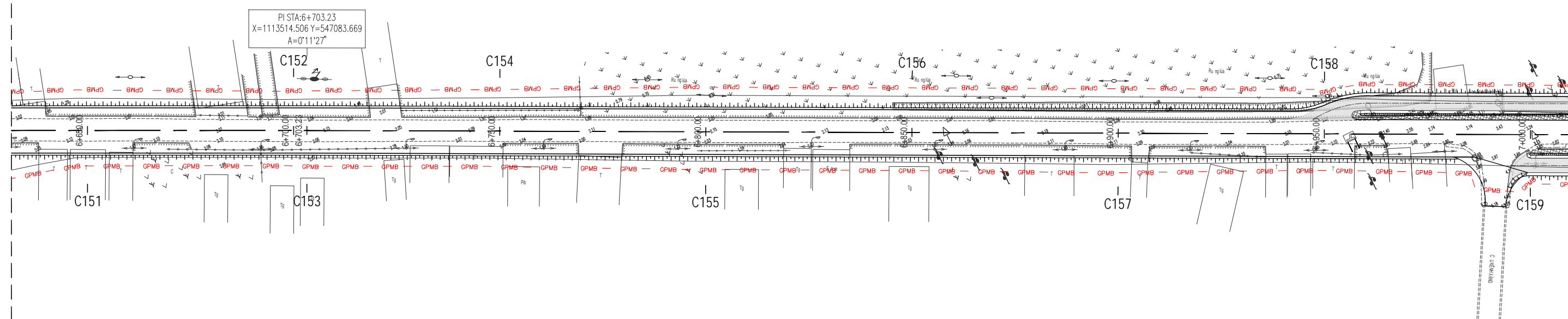
TỶ LỆ NGANG: 1/1000											
TỶ LỆ ĐỨNG: 1/100											
MSS: -2.00											
DỐC DẠNG THIẾT KẾ (%)			0.00%	1044.24							
CAO ĐỘ THIẾT KẾ (m)		2.63	2.63	2.63		2.63		2.63		2.63	2.63
CAO ĐỘ TỰ NHIÊN (m)		2.08	2.20	2.21		2.23		2.18		2.17	2.16
KHOẢNG CÁCH LỀ (m)	00		50.00	4.44		45.56		50.00		50.00	50.00
LÝ TRÌNH (m)		6+400.00	6+450.00	6+454.44		6+500.00		6+550.00		6+600.00	6+650.00
TÊN CỘC		C145	C146	C147		C148		C149		C150	C151
ĐƯỜNG THẲNG-ĐƯỜNG CONG			A=0°13'49"								A=0°11'27"
								L=248.79m			

UBND T NH V NH LONG
BAN QU N LÝ D ÁN GIAO THÔNG T NH V NH LONG

D ÁN: NÂNG C P, C IT O T.905 VÀ XÂY D NG M I O NK TN IV IQU CL 1 (T.905B)
A I M: XÃ SONG PHÚ VÀ XÃ TAM BÌNH, T NH V NH LONG
BÁO CÁO XU TCH TR NG UT

TÊN B N V : BÌNH TR C D C TUY N
T L : 1/1000 KÍ HI U: PT-030 B N V S : 23/48

D:\OneDrive\PT\TK01 v2\17_D1905\04_DXC\04_PA.mxd\02_BV\06_BINH DO_TRAC DOC TUYEN - PA1.dwg, 12/10/2025 2:58:22 PM, bao.nguyen



TỶ LỆ NGANG: 1/1000 TỶ LỆ ĐỨNG: 1/100		MSS: -2.00	
ĐỐC DỌC THIẾT KẾ (%)			
CAO ĐỘ THIẾT KẾ (m)	2.63	2.63	
CAO ĐỘ TỰ NHIÊN (m)	2.16	2.15	
KHOẢNG CÁCH LỀ (m)	50.00	46.77	
LÝ TRÌNH (m)	6+700.00	6+703.23	
TÊN CỌC	C152	C153	
ĐƯỜNG THẲNG-ĐƯỜNG CONG	A=0°11'27"		
	L=338.23m		

UBND TỈNH VÀNH LONG
BAN QUẢN LÝ DỰ ÁN GIAO THÔNG TỈNH VÀNH LONG

DỰ ÁN: NÂNG CẤP, CHỈNH TỌA T.905 VÀ XÂY DỰNG MÔ HÌNH KINH TẾ IV QU C L 1 (T.905B)
A I M: XÃ SONG PHÚ VÀ XÃ TAM BÌNH, TỈNH VÀNH LONG
BÁO CÁO XUẤT CHỮ NGỮ

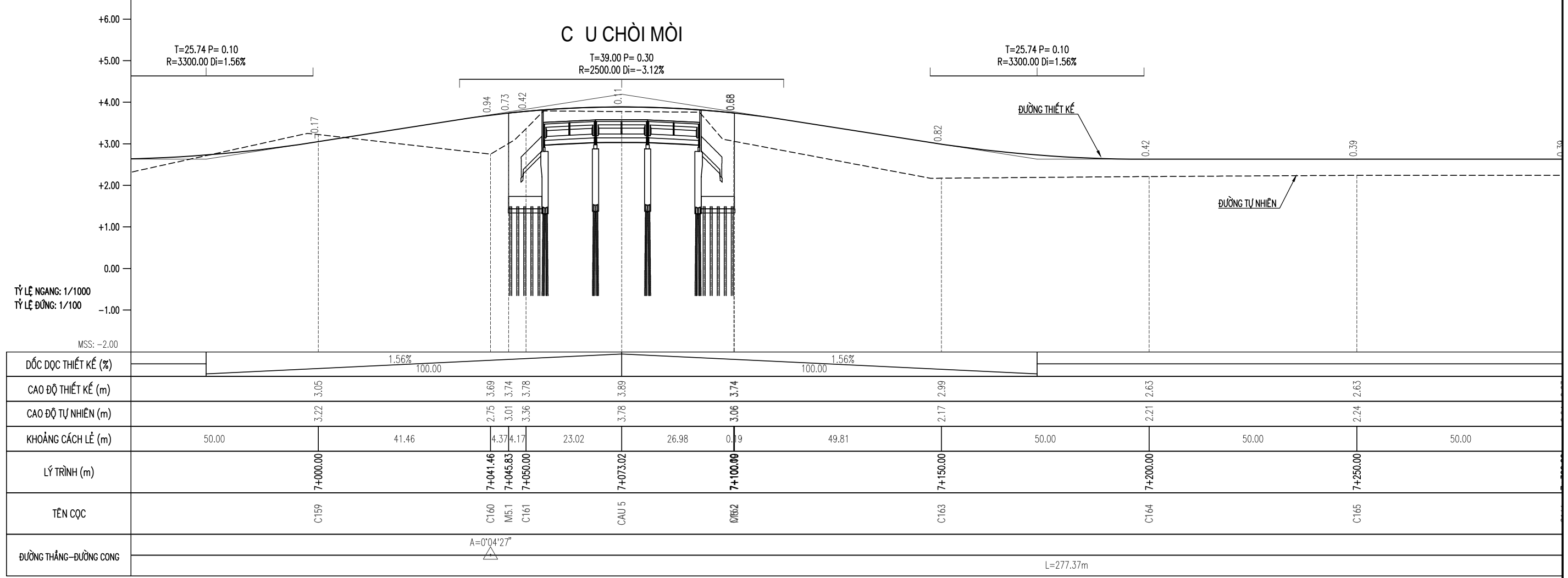
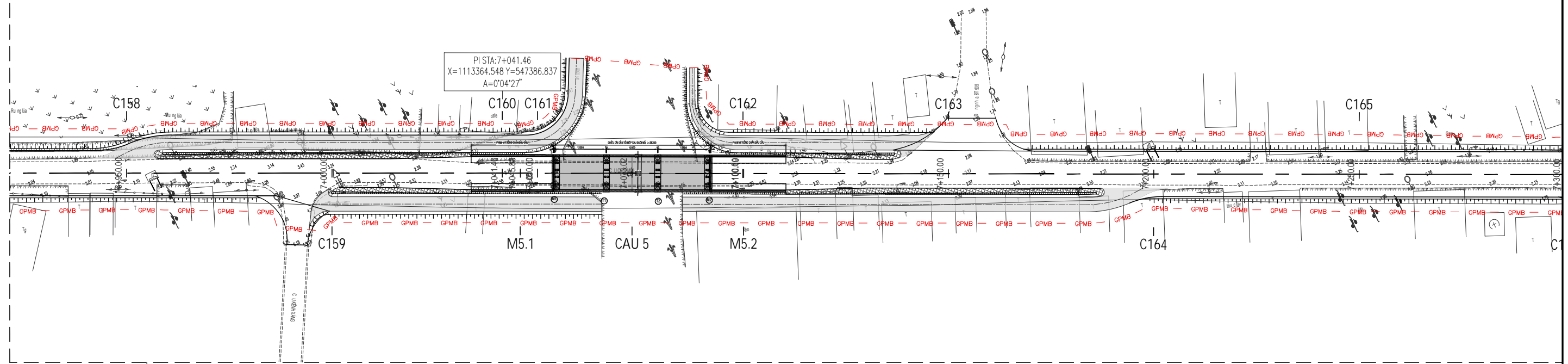
TÊN BẢN VẼ : BÌNH TR C D C TUY N
T L : 1/1000
KÍ HIỆU: PT-030
BẢN VẼ SỐ : 24/48

D:\OneDrive\PT\K01 v2\17_D1905\04_DXC\04_PA.moi\02_BV\06_BINH DO TRAC DOG TUYEN - PA1.dwg, 12/10/2025 3:01:06 PM, bao.nguyen

← I QL1A

BÌNH TR C D CTUY NPH NG ÁN 1

C U TAM BÌNH →



UBND T NH V NH LONG
BAN QU N LÝ D ÁN GIAO THÔNG T NH V NH LONG

D ÁN: NÂNG C P, C IT O T.905 VÀ XÂY D NG M I O NK TN IV IQU CL 1 (T.905B)
A I M: XÃ SONG PHÚ VÀ XÃ TAM BÌNH, T NH V NH LONG
BÁO CÁO XU TCH TR NG UT

TÊN B N V : BÌNH TR C D CTUY N

T L : 1/1000

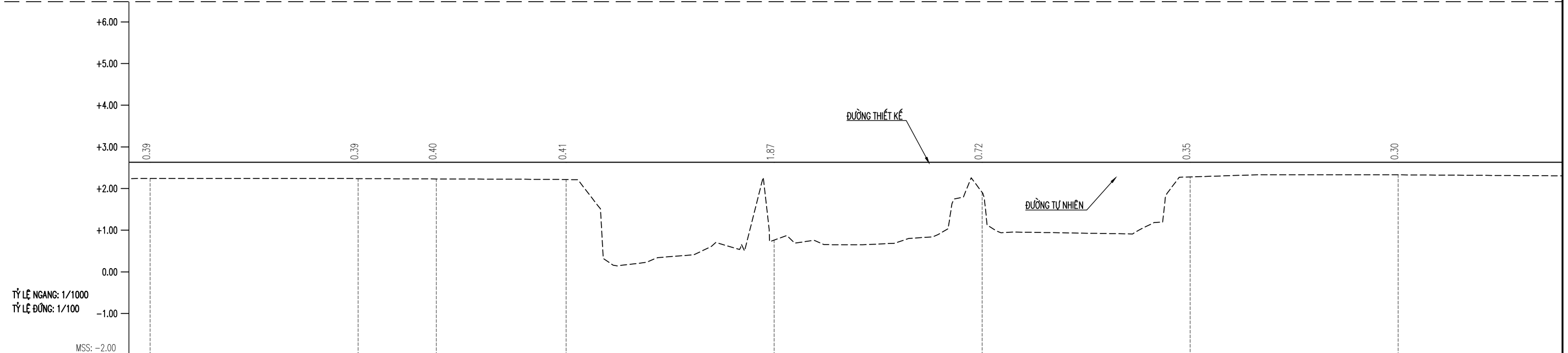

KÍ HI U: PT-030

B N V S : 25/48

← I QL1A

BÌNH TR C D C TUY N PH NG ÁN 1

C U TAM BÌNH →



TỶ LỆ NGANG: 1/1000	
TỶ LỆ DỨNG: 1/100	
MSS: -2.00	
DỐC DỌC THIẾT KẾ (%)	0.39, 0.39, 0.40, 0.41, 1.87, 0.72, 0.35, 0.30
CAO ĐỘ THIẾT KẾ (m)	2.63, 2.63, 2.63, 2.63, 2.63, 2.63, 2.63, 2.63
CAO ĐỘ TỰ NHIÊN (m)	2.24, 2.24, 2.23, 2.22, 0.76, 1.91, 2.28, 2.33
KHOẢNG CÁCH LỀ (m)	50.00, 18.82, 31.18, 50.00, 50.00, 50.00, 50.00, 48.19
LÝ TRÌNH (m)	7+250.00, 7+300.00, 7+318.82, 7+350.00, 7+400.00, 7+450.00, 7+500.00, 7+550.00
TÊN CỘC	C165, C166, C167, C168, C169, C170, C171, C172
ĐƯỜNG THẲNG-ĐƯỜNG CONG	A=0°06'20", L=279.37m

UBND T NH V NH LONG
BAN QU N LÝ D ÁN GIAO THÔNG T NH V NH LONG

D ÁN: NÂNG C P, C IT O T.905 VÀ XÂY D NG M I O NK TN IV IQU CL 1 (T.905B)
A I M: XÃ SONG PHÚ VÀ XÃ TAM BÌNH, T NH V NH LONG
BÁO CÁO XU TCH TR NG UT

TÊN B NV : BÌNH TR C D C TUY N

T L : 1/1000

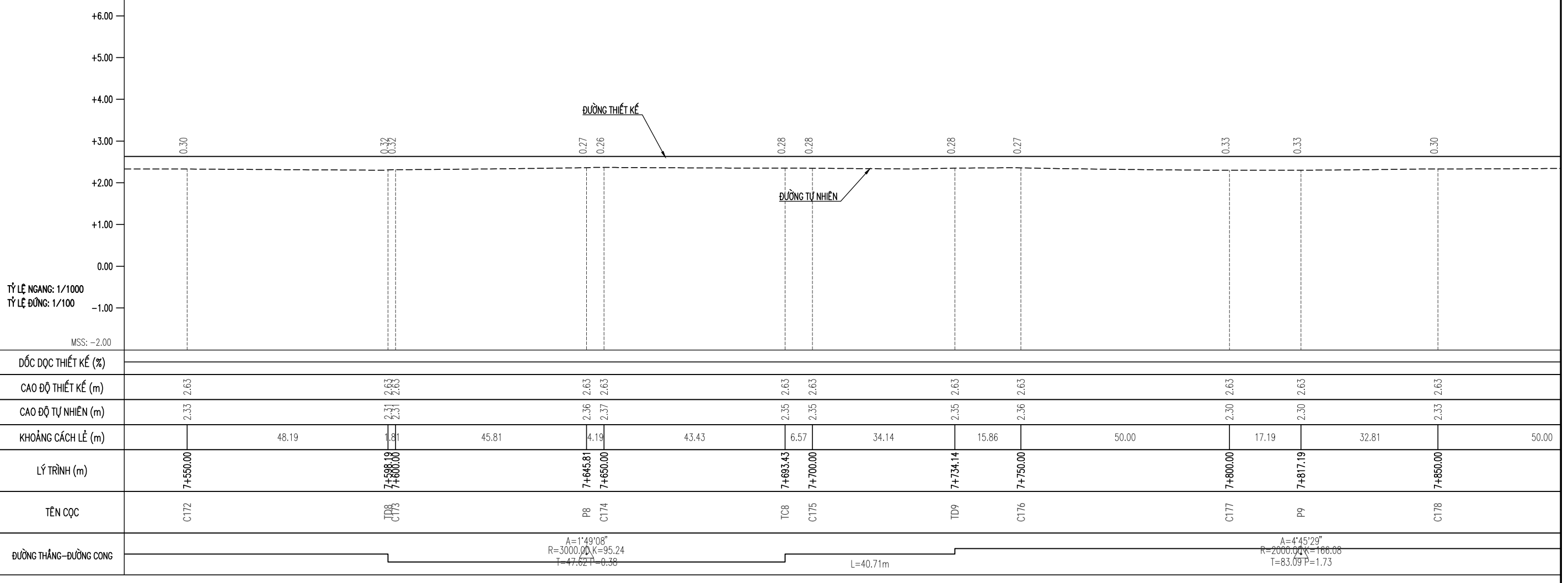

KÍ HI U: PT-030

B NV S : 26/48

← I QL1A

BÌNH TR C D C TUY N PH NG ÁN 1

C U TAM BÌNH →



UBND T NH V NH LONG
BAN QU N LÝ D ÁN GIAO THÔNG T NH V NH LONG

D ÁN: NÂNG C P, C IT O T.905 VÀ XÂY D NG M I O NK TN IV IQU CL 1 (T.905B)
A I M: XÃ SONG PHÚ VÀ XÃ TAM BÌNH, T NH V NH LONG
BÁO CÁO XU TCH TR NG UT

TÊN B N V : BÌNH TR C D C TUY N

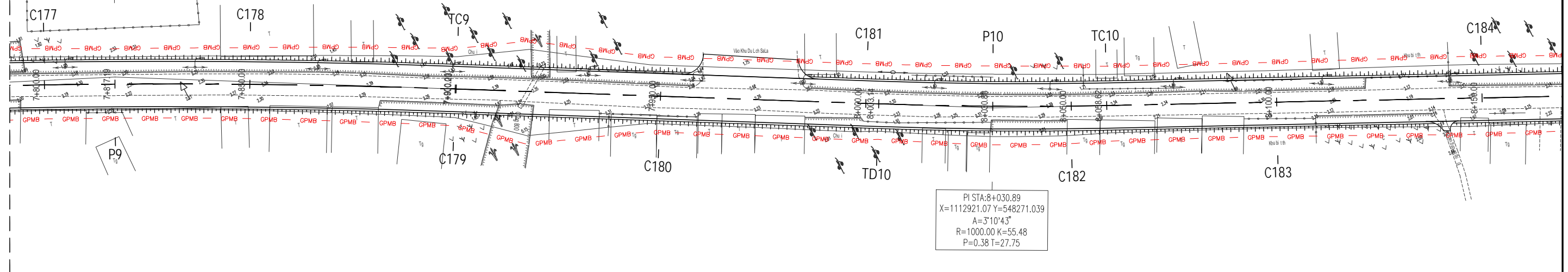
T L : 1/1000 KÍ HI U: PT-030 B N V S : 27/48

← I QL1A

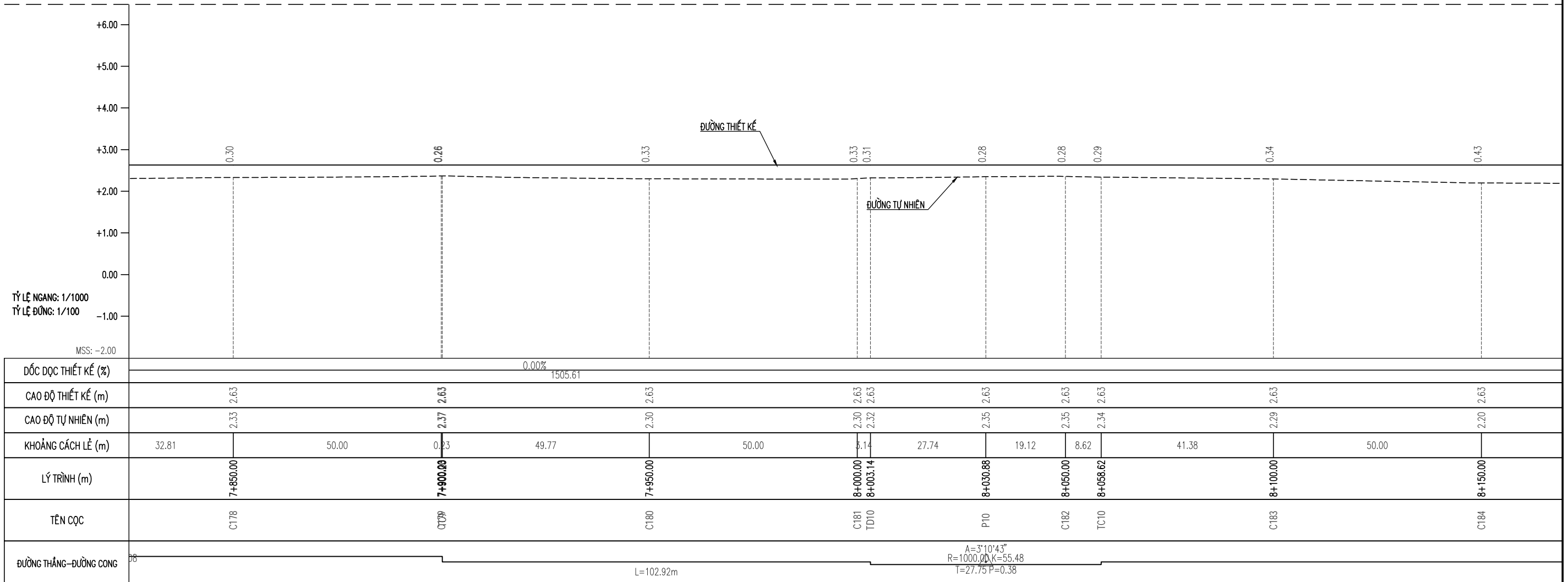
BÌNH TR C D C TUY N PH NG ÁN 1

C U TAM BÌNH →

PI STA: 7+817.23
 X=1113025.43 Y=548084.498
 A=4°45'29"
 R=2000.00 K=166.08
 P=1.73 T=83.09



PI STA: 8+030.89
 X=1112921.07 Y=548271.039
 A=3°10'43"
 R=1000.00 K=55.48
 P=0.38 T=27.75



UBND T NH V NH LONG
 BAN QU N LÝ D ÁN GIAO THÔNG T NH V NH LONG

D ÁN: NÂNG C P, C IT O T.905 VÀ XÂY D NG M I O NK TN IV IQU CL 1 (T.905B)
 A I M: XÃ SONG PHÚ VÀ XÃ TAM BÌNH, T NH V NH LONG
 BÁO CÁO XU TCH TR NG UT

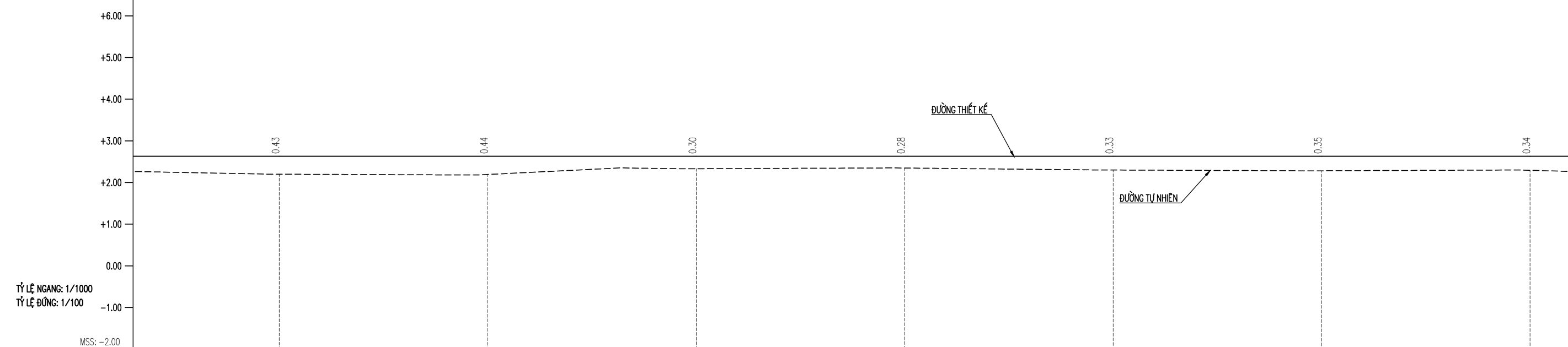

TÊN B N V : BÌNH TR C D C TUY N

D:\OneDrive\PT\TK01 v2\17_D1905\04_DXCT\04_PA.mxd\02_BV\06_BINH DO_TRAC DOC TUYEN - PA1.dwg, 12/10/2025 3:00:05 PM, bao.nguyen

← I QL1A

BÌNH TR C D C TUY N PH NG ÁN 1

C U TAM BÌNH →



TỶ LỆ NGANG: 1/1000									
TỶ LỆ ĐỨNG: 1/100									
MSS: -2.00									
DỐC DỌC THIẾT KẾ (%)									
CAO ĐỘ THIẾT KẾ (m)		2.63	2.63	2.63	2.63	2.63	2.63	2.63	2.63
CAO ĐỘ TỰ NHIÊN (m)		2.20	2.19	2.33	2.35	2.30	2.28	2.29	2.29
KHOẢNG CÁCH LỀ (m)	50.00	50.00	50.00	50.00	50.00	50.00	50.00	50.00	50.00
LÝ TRÌNH (m)	8+150.00	8+200.00	8+250.00	8+300.00	8+350.00	8+400.00	8+450.00		
TÊN CỘC	C184	C185	C186	C187	C188	C189	C190		
ĐƯỜNG THẲNG-ĐƯỜNG CONG	L=678.59m								

UBND T NH V NH LONG
BAN QU N LÝ D ÁN GIAO THÔNG T NH V NH LONG

D ÁN: NÂNG C P, C IT O T.905 VÀ XÂY D NG M I O NK TN IV IQU CL 1 (T.905B)
A I M: XÃ SONG PHÚ VÀ XÃ TAM BÌNH, T NH V NH LONG
BÁO CÁO XU TCH TR NG UT

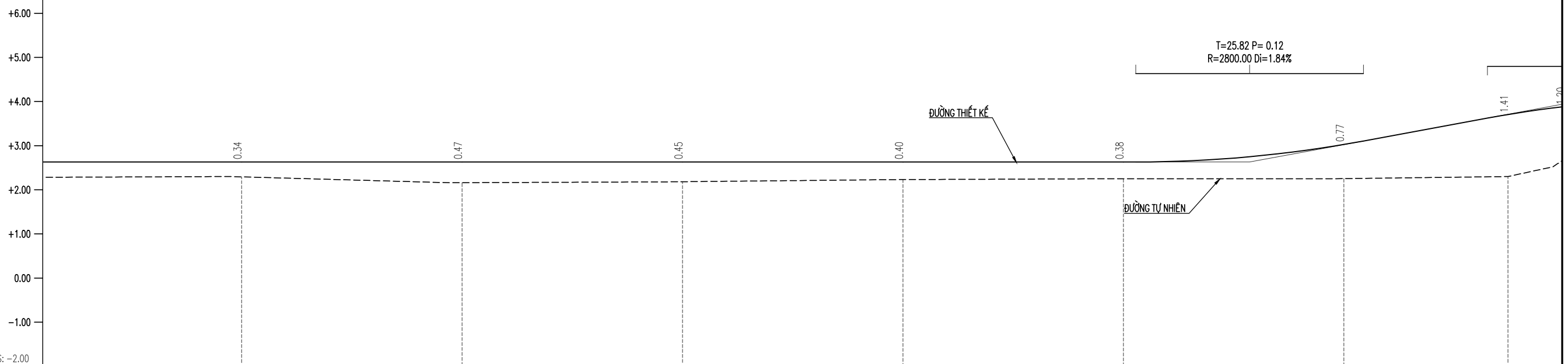
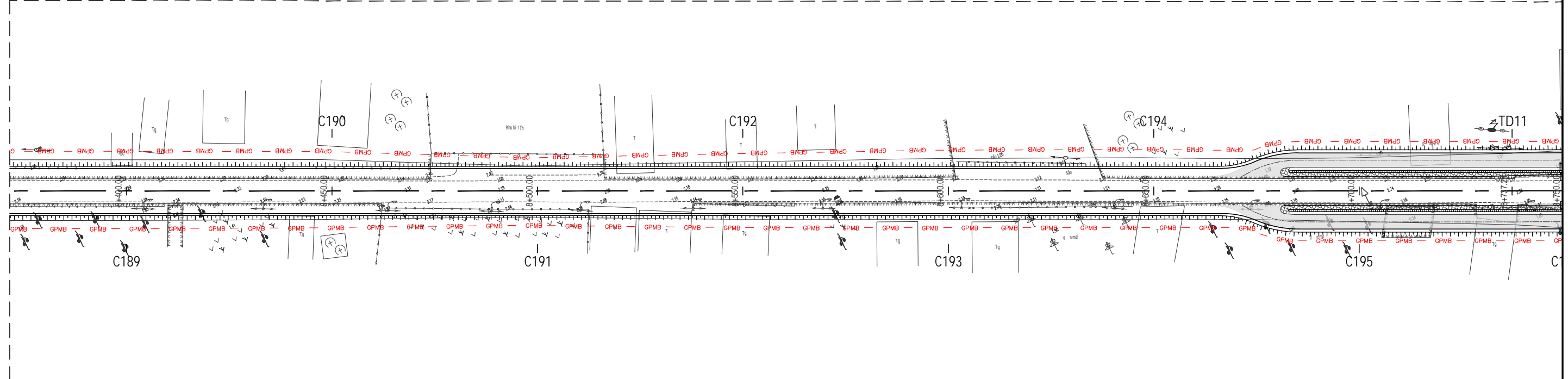
TÊN B N V : BÌNH TR C D C TUY N
T L : 1/1000 KÍ HI U: PT-030 B N V S : 29/48

D:\OneDrive\PT\TK01 v2\17_D1905\04_DXC\04_PA mo\02_BV\06_BINH DO_TRAC DOC TUYEN - PA1.dwg, 12/10/2025 3:00:36 PM, bao.nguyen

← I QL1A

BÌNH TR C D C TUY N PH NG ÁN 1

C U TAM BÌNH →



TỶ LỆ NGANG: 1/1000
TỶ LỆ ĐỨNG: 1/100

MSS: -2.00

ĐỐC DỌC THIẾT KẾ (%)	1.84%									
CAO ĐỘ THIẾT KẾ (m)		2.63	2.63	2.63	2.63	2.63	3.03	3.71		
CAO ĐỘ TỰ NHIÊN (m)		2.29	2.16	2.18	2.23	2.25	2.25	2.30		
KHOẢNG CÁCH LỀ (m)	50.00	50.00	50.00	50.00	50.00	50.00	50.00	37.21	12.79	
LÝ TRÌNH (m)	8+450.00	8+500.00	8+550.00	8+550.00	8+600.00	8+650.00	8+700.00	8+737.21		
TÊN CỘC	C190	C191	C192	C193	C194	C195	C195	TD11		
ĐƯỜNG THẲNG-ĐƯỜNG CONG										

UBND T NH V NH LONG
BAN QU N LÝ D ÁN GIAO THÔNG T NH V NH LONG

D ÁN: NÂNG C P, C IT O T.905 VÀ XÂY D NG M I O NK TN IV IQU CL 1 (T.905B)
A I M: XÃ SONG PHÚ VÀ XÃ TAM BÌNH, T NH V NH LONG
BÁO CÁO XU TCH TR NG UT

TÊN B NV : BÌNH TR C D C TUY N

T L : 1/1000

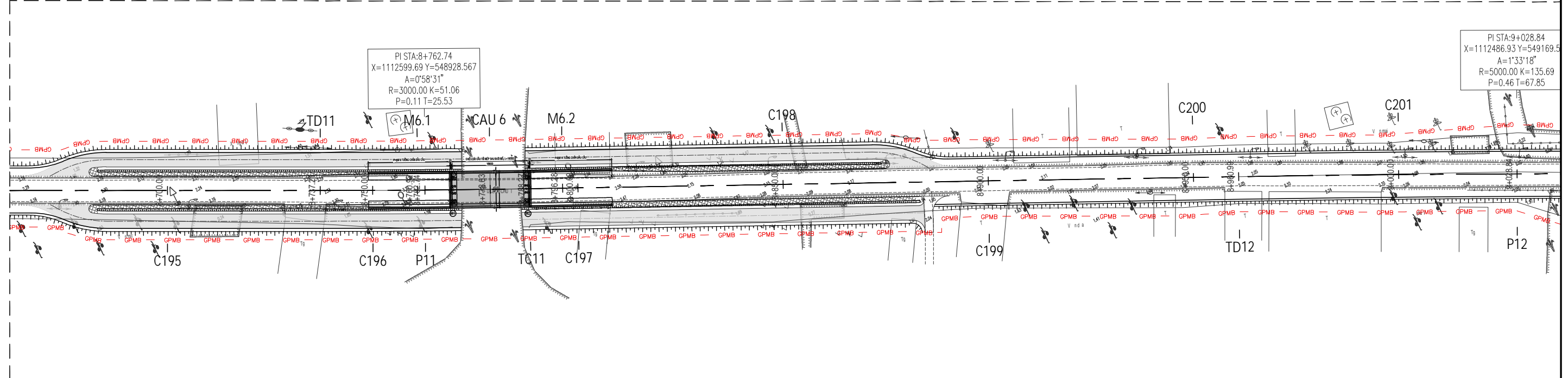
KÍ HI U: PT-030

B NV S : 30/48

← I QL1A

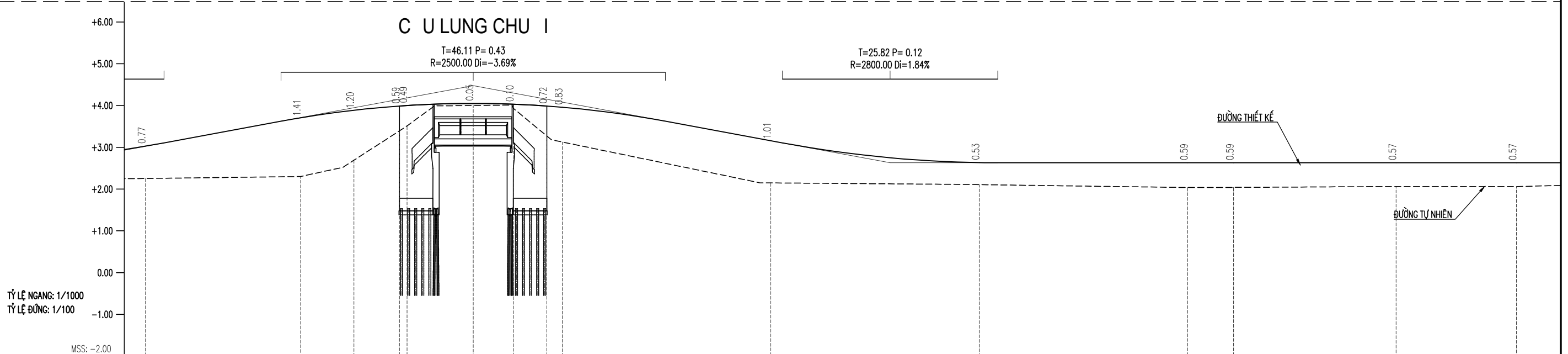
BÌNH TR C D C TUY N PH NG ÁN 1

C U TAM BÌNH →



C U LUNG CHU I

T=46.11 P=0.43 R=2500.00 Di=-3.69%
T=25.82 P=0.12 R=2800.00 Di=1.84%



TỶ LỆ NGANG: 1/1000 TỶ LỆ ĐỨNG: 1/100																			
MSS: -2.00																			
DỐC DỌC THIẾT KẾ (%)	1.84%																		
CAO ĐỘ THIẾT KẾ (m)	3.03	3.71	3.89	3.99	4.00	4.05	4.03	3.99	3.96	3.16	2.63	2.63	2.63	2.63	2.63	2.63	2.63	2.63	
CAO ĐỘ TỰ NHIÊN (m)	2.25	2.30	2.69	3.39	3.51	4.00	3.93	3.27	3.13	2.15	2.11	2.04	2.04	2.06	2.06	2.06	2.06	2.06	
KHOẢNG CÁCH LỀ (m)	37.21	12.79	10.92	1.82	15.89	9.64	8.01	3.72	50.00	50.00	50.00	10.99	39.01	28.84	21	21	21	21	
LÝ TRÌNH (m)	8+700.00	8+737.21	8+750.00	8+762.74	8+762.74	8+778.63	8+788.27	8+796.28	8+800.00	8+850.00	8+900.00	8+950.00	8+960.99	9+000.00	9+028.84	9+028.84	9+028.84	9+028.84	9+028.84
TÊN CỘC	C195	TD11	C196	M6.1	M6.1	CAU 6	TC11	M6.2	C197	C198	C199	C200	TD12	C201	P12	P12	P12	P12	P12
ĐƯỜNG THẲNG-ĐƯỜNG CONG	<p>A=0°58'31" R=3000.00 K=51.06 T=25.57 P=0.11 L=172.72m</p> <p>A=1°33'18" R=5000.00 K=135.69 T=67.85 P=0.46</p>																		

UBND T NH V NH LONG
BAN QU N LÝ D ÁN GIAO THÔNG T NH V NH LONG

D ÁN: NÂNG C P, C IT O T.905 VÀ XÂY D NG M I O NK TN IV IQU CL 1 (T.905B)
A I M: XÃ SONG PHÚ VÀ XÃ TAM BÌNH, T NH V NH LONG
BÁO CÁO XU TCH TR NG UT

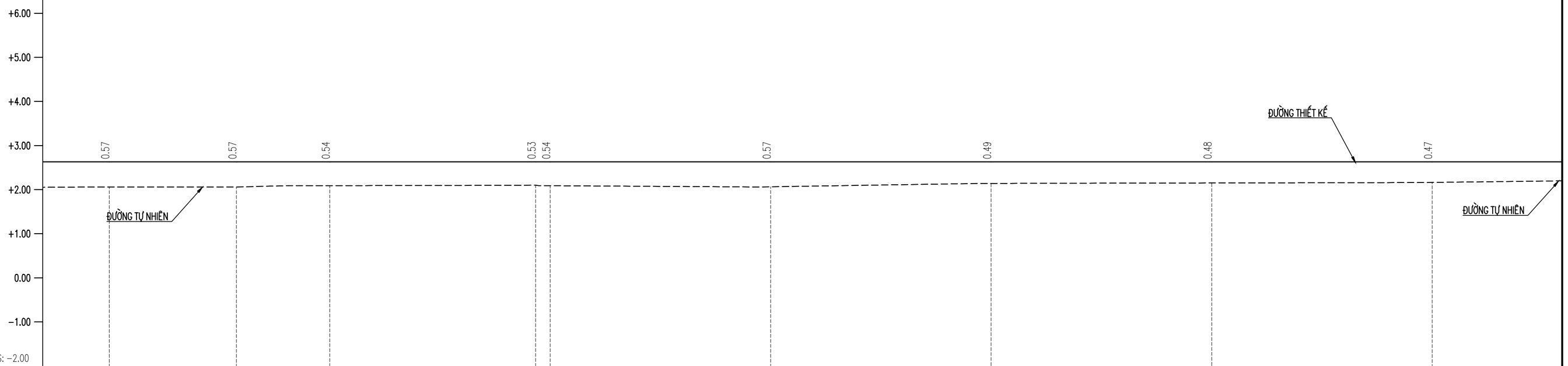
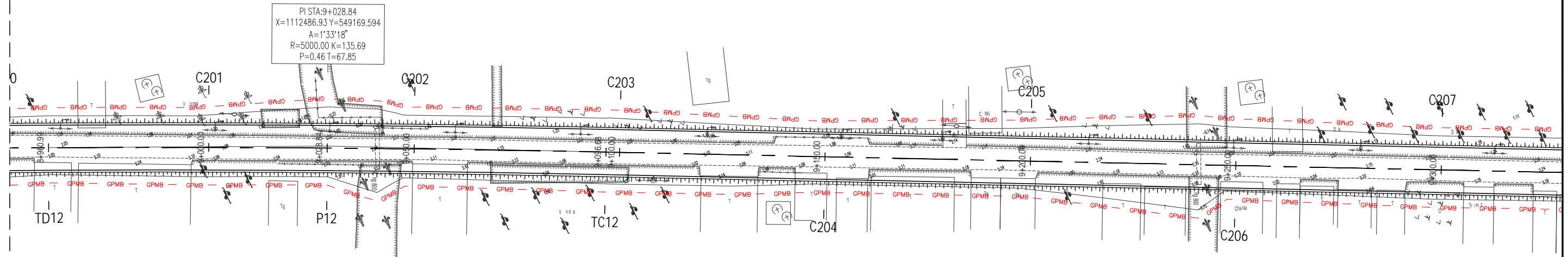
TÊN B NV : BÌNH TR C D C TUY N
T L : 1/1000 KÍ HI U: PT-030 B NV S : 31/48

D:\OneDrive\PT\TK01 v2\17_D1905\04_DXCT\04_PA.moi\02_BV\06_BINH DO_TRAC DOC TUYEN - PA1.dwg, 12/10/2025 3:02:56 PM, bao.nguyen

← I QL1A

BÌNH TR C D C TUY N PH NG ÁN 1

C U TAM BÌNH →



TỶ LỆ NGANG: 1/1000
TỶ LỆ ĐỨNG: 1/100

MSS: -2.00

ĐỐC DỌC THIẾT KẾ (%)																	
CAO ĐỘ THIẾT KẾ (m)		2.63	2.63	2.63		2.63	2.63		2.63		2.63		2.63		2.63		2.63
CAO ĐỘ TỰ NHIÊN (m)		2.06	2.06	2.09		2.10	2.09		2.06		2.14		2.15		2.16		2.63
KHOẢNG CÁCH LỀ (m)		28.84	21.16		46.68	5.32		50.00		50.00		50.00		50.00		50.00	
LÝ TRÌNH (m)		9+000.00	9+028.84	9+050.00		9+096.68	9+100.00		9+150.00		9+200.00		9+250.00		9+300.00		
TÊN CỘC		C201	P12	C202		TC12 C203		C204		C205		C206		C207			
ĐƯỜNG THẲNG-ĐƯỜNG CONG		A=1°33'18" R=5000.00 K=135.69 T=67.85 P=0.46 L=379.90m															

UBND T NH V NH LONG
BAN QU N LÝ D ÁN GIAO THÔNG T NH V NH LONG

D ÁN: NÂNG C P, C IT O T.905 VÀ XÂY D NG M I O NK TN IV IQU CL 1 (T.905B)
A I M: XÃ SONG PHÚ VÀ XÃ TAM BÌNH, T NH V NH LONG
BÁO CÁO XU TCH TR NG UT

TÊN B N V : BÌNH TR C D C TUY N

T L : 1/1000

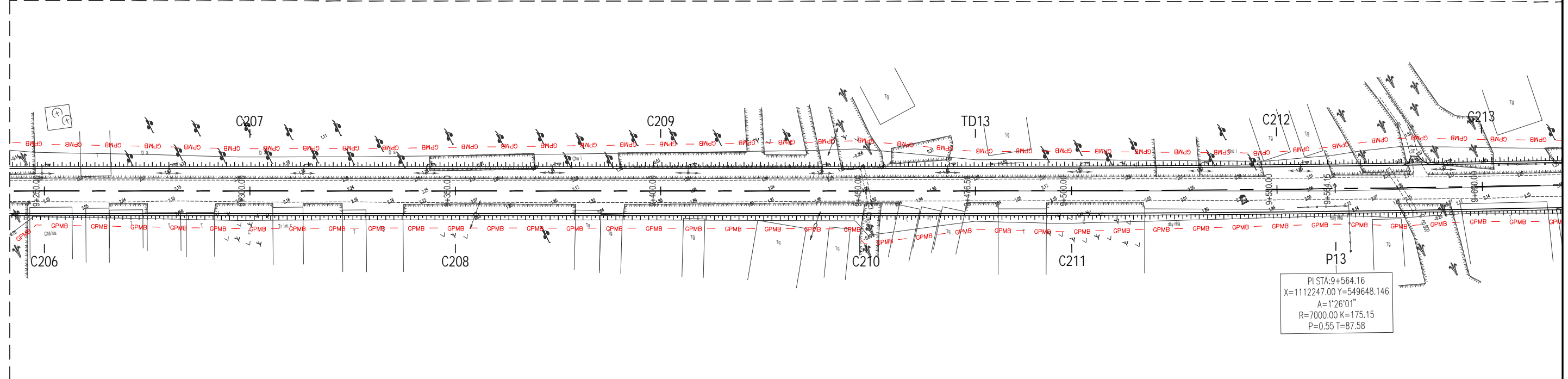
KÍ HI U: PT-030

B N V S : 32/48

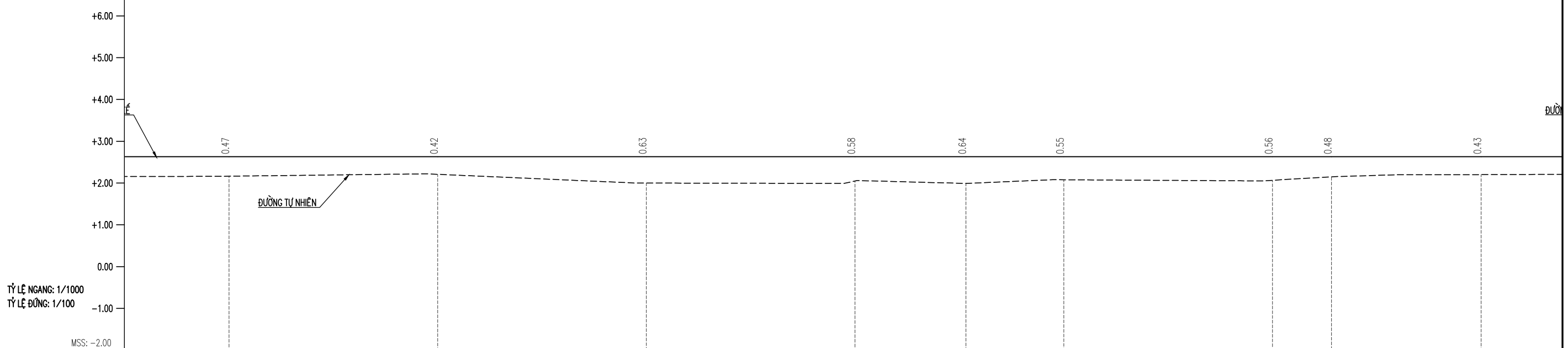
← I QL1A

BÌNH TR C D C T U Y N P H NG Á N 1

C U T A M B Ì N H →



PI STA: 9+564.16
 X=1112247.00 Y=549648.146
 A=1'26'01"
 R=7000.00 K=175.15
 P=0.55 T=87.58



TỶ LỆ NGANG: 1/1000	
TỶ LỆ ĐỨNG: 1/100	
MSS: -2.00	

A=1'26'01"
 R=7000.00 K=175.15
 T=87.58 P=0.55

UBND T NH V NH LONG
 BAN QU N LÝ D ÁN GIAO THÔNG T NH V NH LONG

D ÁN: N Â N G C P, C I T O T.905 VÀ X Â Y D N G M I O N K T N I V I Q U C L 1 (T.905B)
 A I M: X Ã S O N G P H Ú VÀ X Ã T A M B Ì N H, T N H V N H L O N G
 B Á O C Á O X U T C H T R N G U T

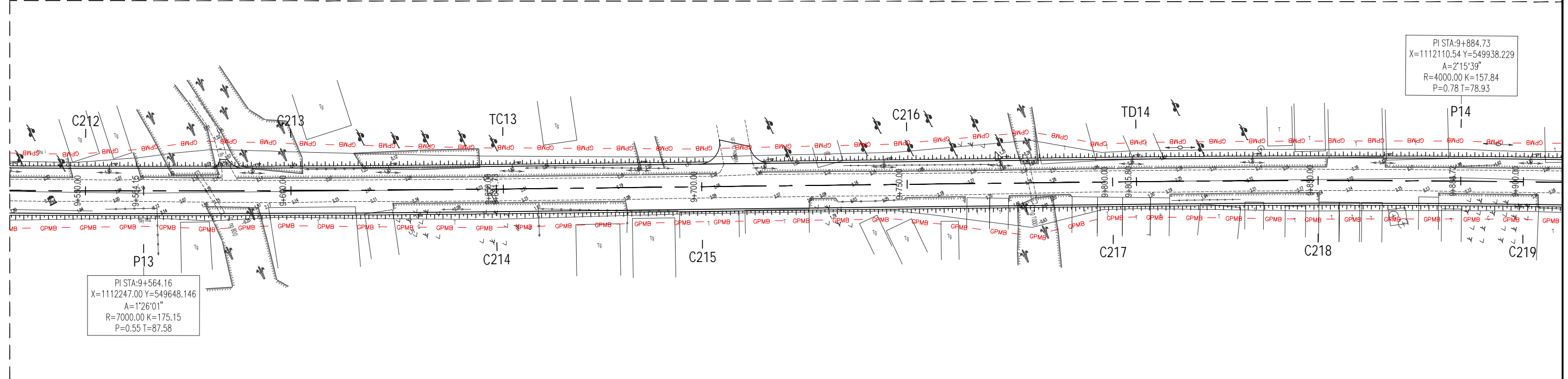
TÊN B N V : BÌNH TR C D C T U Y N
 T L : 1/1000 KÍ HI U: PT-030 B N V S : 33/48

D:\OneDrive\PT\TK01 v2\17_D1905\04_DXCT\04_PA mo\02_BV\06_BINH DO_TRAC DOC TUYEN - PA1.dwg, 12/10/2025 2:57:43 PM, bao nguyen

← I QL1A

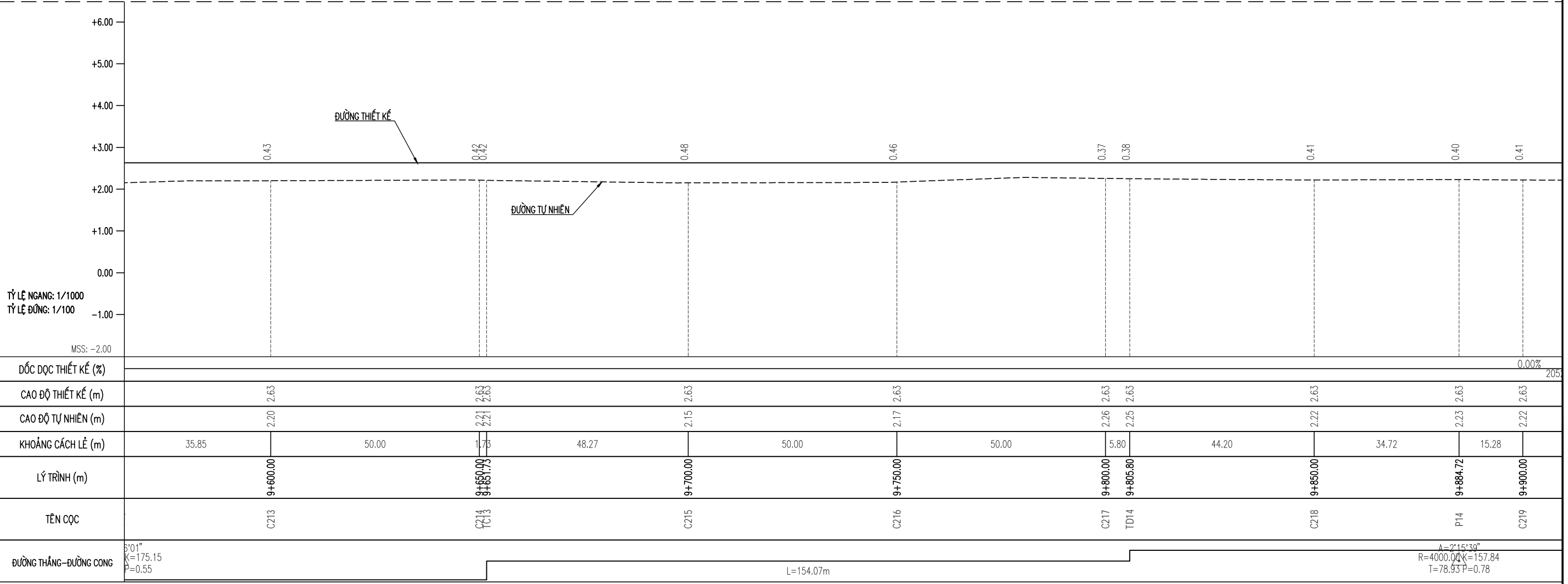
BÌNH TR C D C TUY N PH NG ÁN 1

C U TAM BÌNH →



PI STA: 9+564.16
X=1112247.00 Y=549648.146
A=1°26'01"
R=7000.00 K=175.15
P=0.55 T=87.58

PI STA: 9+884.73
X=1112110.54 Y=549938.229
A=2°15'39"
R=4000.00 K=157.84
P=0.78 T=78.93



D:\OneDrive\PT\K01 v2\17_D1905\04_DXC\04_PA mo\02_BV\06_BINH DO_TRAC DOC TUYEN - PA1.dwg, 12/10/2025 2:59:17 PM, bao nguyen

UBND T NH V NH LONG
BAN QU N LÝ D ÁN GIAO THÔNG T NH V NH LONG

D ÁN: NÂNG C P, C IT O T.905 VÀ XÂY D NG M I O NK TN IV IQU CL 1 (T.905B)
A I M: XÃ SONG PHÚ VÀ XÃ TAM BÌNH, T NH V NH LONG
BÁO CÁO XU TCH TR NG UT

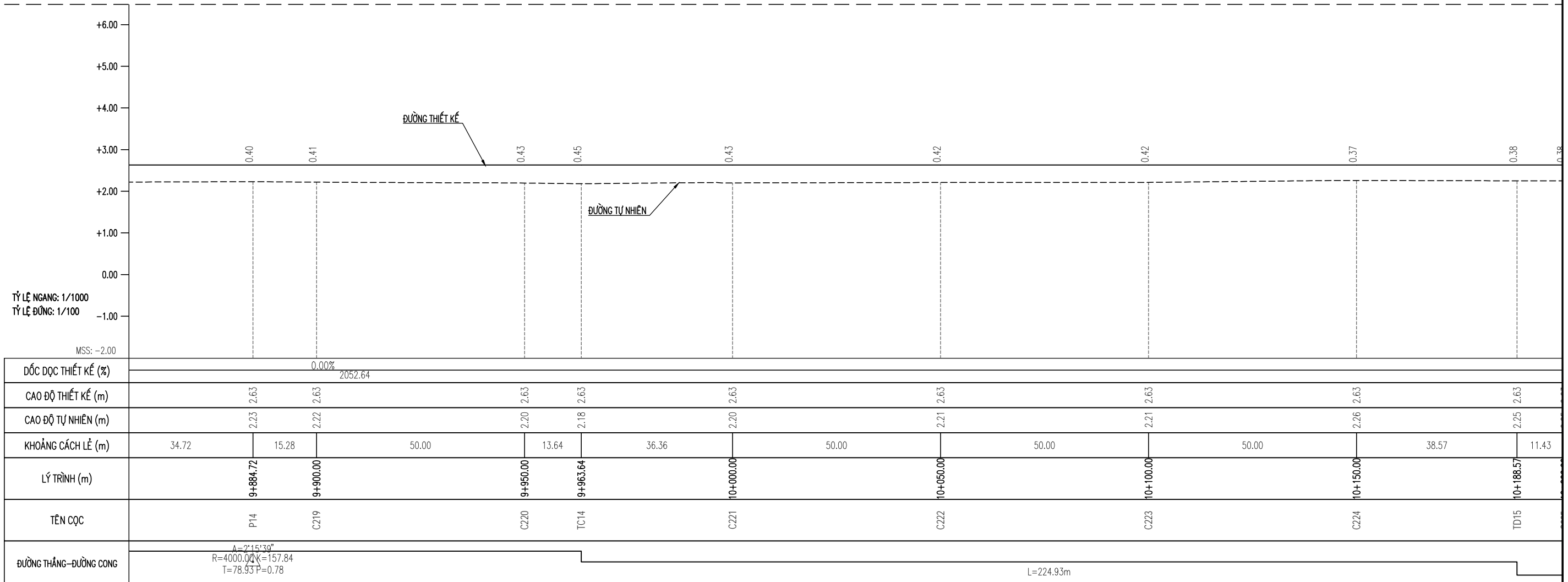
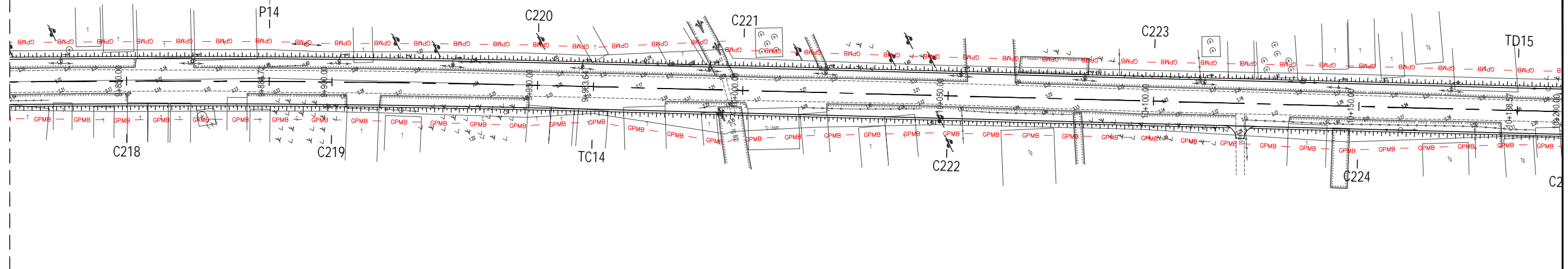
TÊN B N V : BÌNH TR C D C TUY N
T L : 1/1000 KÍ HI U: PT-030 B N V S : 34/48

← I QL1A

BÌNH TR C D C T U Y N P H NG Á N 1

C U T A M B Ì N H →

PI STA: 9+884.73
 X=1112110.54 Y=549938.229
 A=2°15'39"
 R=4000.00 K=157.84
 P=0.78 T=78.93



UBND TỈNH VĨNH LONG
 BAN QUẢN LÝ DẪN GIAO THÔNG TỈNH VĨNH LONG

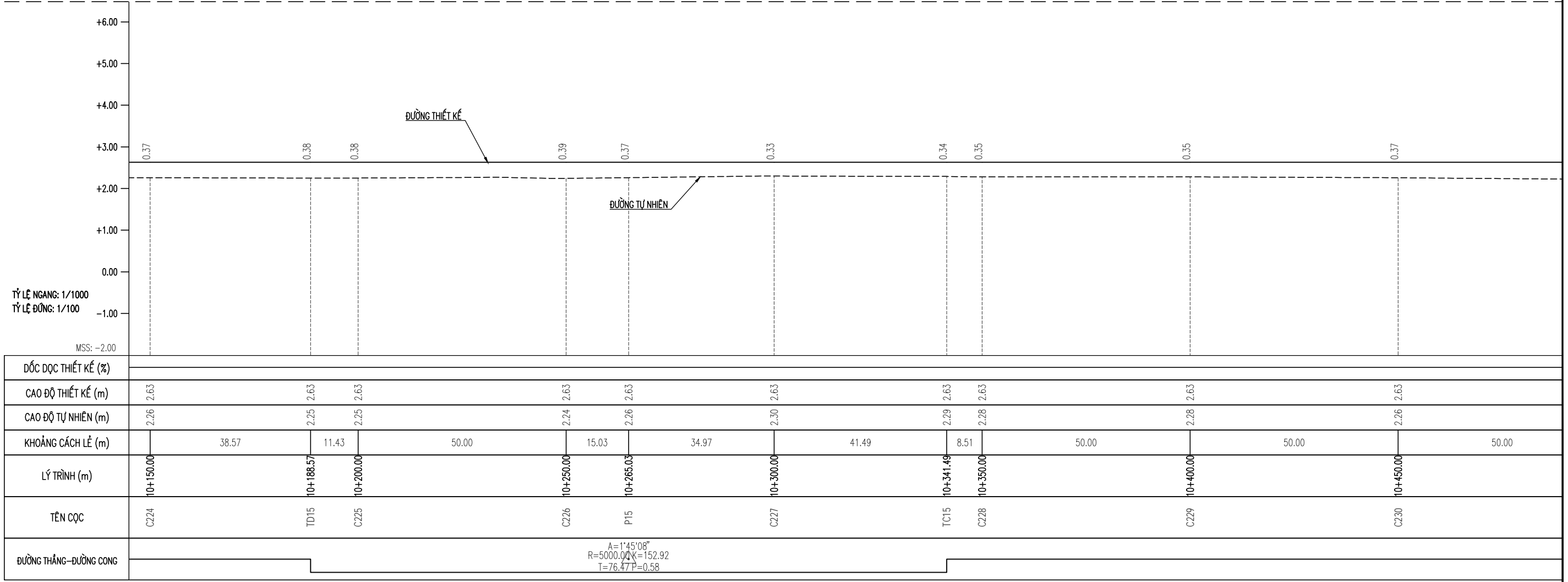

ĐÁNH GIÁ VÀ THIẾT KẾ CÔNG TRÌNH VÀ XÂY DỰNG MÔI TRƯỜNG SỐNG AN TOÀN VÀ SẠCH THỰC HIỆN CÔNG TRÌNH (T.905B)
 A I M: XÃ SONG PHÚ VÀ XÃ TAM BÌNH, TỈNH VĨNH LONG
 BÁO CÁO XUẤT CHỮ NGỮ

TÊN BẢN VẼ : BÌNH TR C D C T U Y N
 T L : 1/1000
 KÍ HIỆU: PT-030
 B N V S : 35/48

← I QL1A

BÌNH TR C D C TUY N PH NG ÁN 1

C U TAM BÌNH →



ĐỐC DỌC THIẾT KẾ (%)													
CAO ĐỘ THIẾT KẾ (m)	2.63	2.63	2.63	2.63	2.63	2.63	2.63	2.63	2.63	2.63	2.63	2.63	2.63
CAO ĐỘ TỰ NHIÊN (m)	2.26	2.25	2.25	2.24	2.26	2.30	2.29	2.28	2.28	2.28	2.26	2.26	2.26
KHOẢNG CÁCH LỀ (m)		38.57	11.43	50.00	15.03	34.97	41.49	8.51	50.00	50.00	50.00	50.00	50.00
LÝ TRÌNH (m)	10+150.00	10+188.57	10+200.00	10+250.00	10+265.03	10+300.00	10+341.49	10+350.00	10+400.00	10+450.00			
TÊN CỘC	C224	TD15	C225	C226	P15	C227	TC15	C228	C229	C230			
ĐƯỜNG THẲNG-ĐƯỜNG CONG	$A=1^{\circ}45'08''$ $R=5000.00$ $K=152.92$ $T=76.47$ $P=0.58$												

UBND T NH V NH LONG
BAN QU N LÝ D ÁN GIAO THÔNG T NH V NH LONG

D ÁN: NÂNG C P, C IT O T.905 VÀ XÂY D NG M I O NK TN IV IQU CL 1 (T.905B)
A I M: XÃ SONG PHÚ VÀ XÃ TAM BÌNH, T NH V NH LONG
BÁO CÁO XU TCH TR NG UT

TÊN B N V : BÌNH TR C D C TUY N

T L : 1/1000

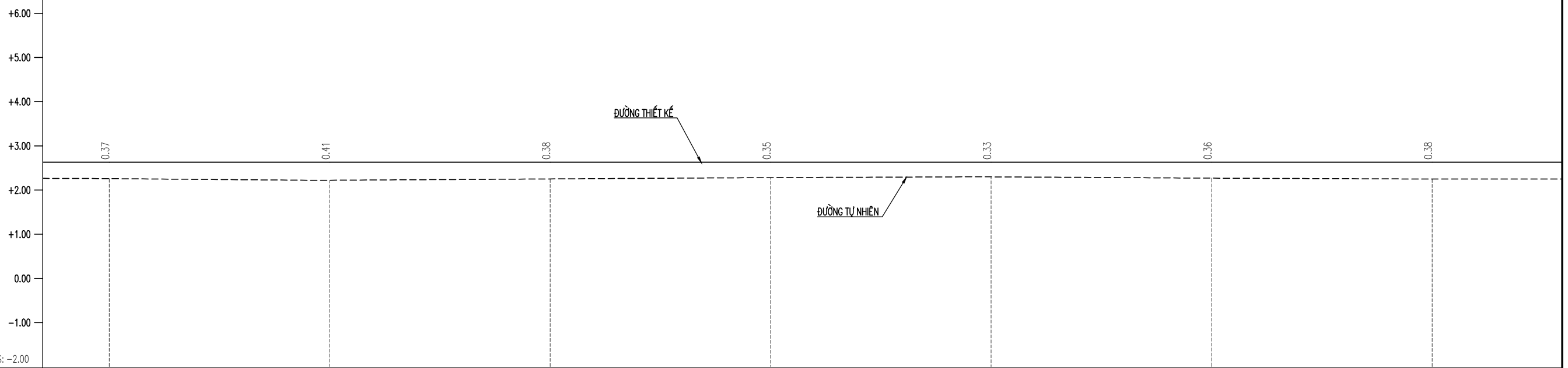
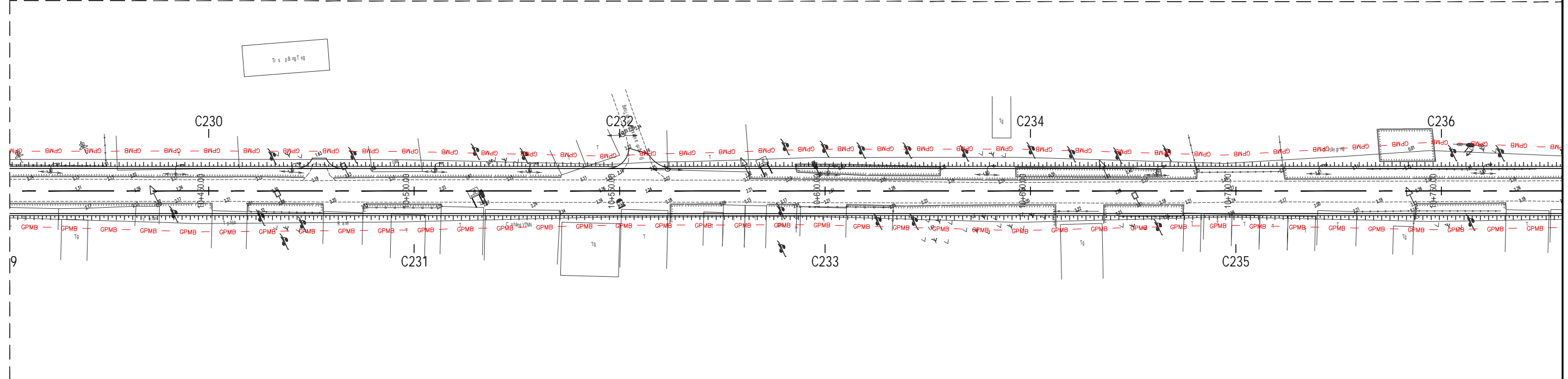
KÍ HI U: PT-030

B N V S : 36/48

← I QL1A

BÌNH TR C D C TUY N PH NG ÁN 1

C U TAM BÌNH →



TỶ LỆ NGANG: 1/1000
TỶ LỆ ĐỨNG: 1/100

MSS: -2.00

DỐC DỌC THIẾT KẾ (%)									
CAO ĐỘ THIẾT KẾ (m)	2.63	2.63	2.63	2.63	2.63	2.63	2.63	2.63	2.63
CAO ĐỘ TỰ NHIÊN (m)	2.26	2.22	2.25	2.28	2.30	2.27	2.25	2.25	2.25
KHOẢNG CÁCH LỀ (m)	50.00	50.00	50.00	50.00	50.00	50.00	50.00	50.00	50.00
LÝ TRÌNH (m)	10+450.00	10+500.00	10+550.00	10+600.00	10+650.00	10+700.00	10+750.00		
TÊN CỘC	C230	C231	C232	C233	C234	C235	C236		
ĐƯỜNG THẲNG-ĐƯỜNG CONG	L=518.22m								

UBND TỈNH VÀNH LỘ
BAN QUẢN LÝ DỰ ÁN GIAO THÔNG TỈNH VÀNH LỘ

DỰ ÁN: NÂNG CẤP, CHỈNH TỌA T.905 VÀ XÂY DỰNG MẠO NỐI KẾT NỐI IV QU C L 1 (T.905B)
A I M: XÃ SÔNG PHÚ VÀ XÃ TAM BÌNH, TỈNH VÀNH LỘ
BÁO CÁO XUẤT CHỮ VÀNG

TÊN BẢN VẼ : BÌNH TR C D C TUY N

T L : 1/1000

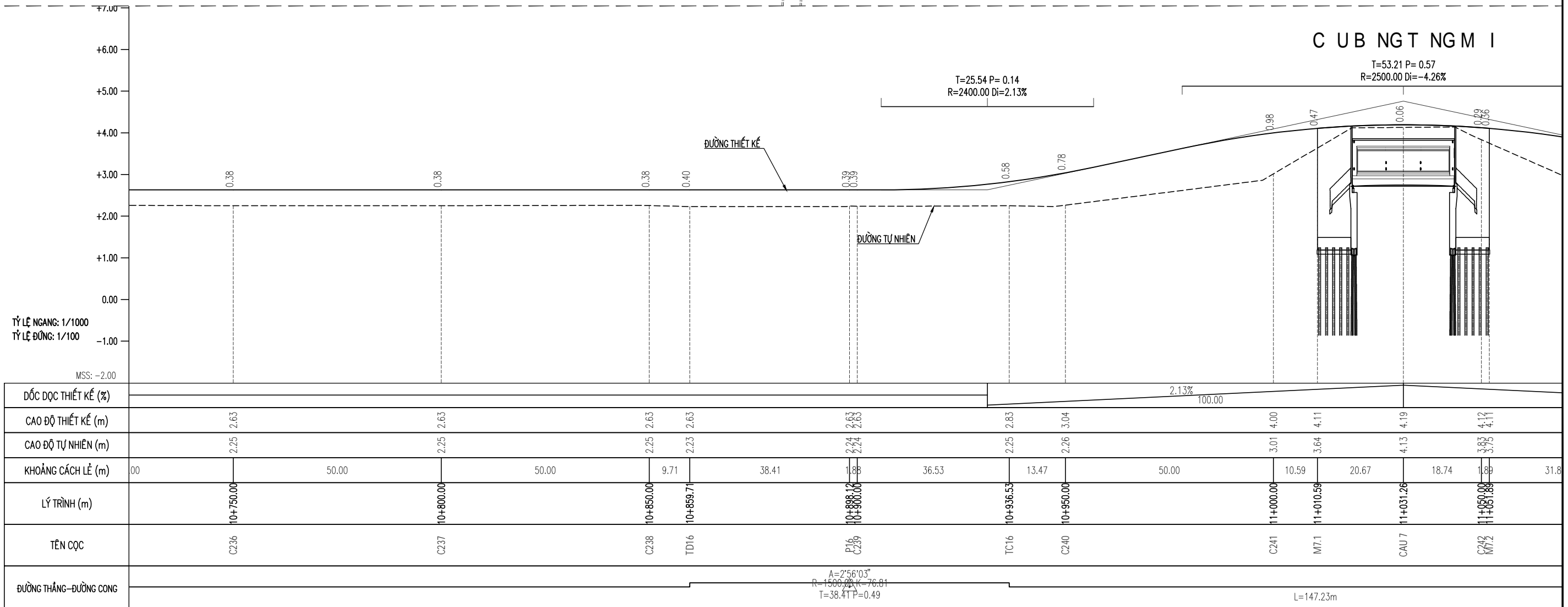
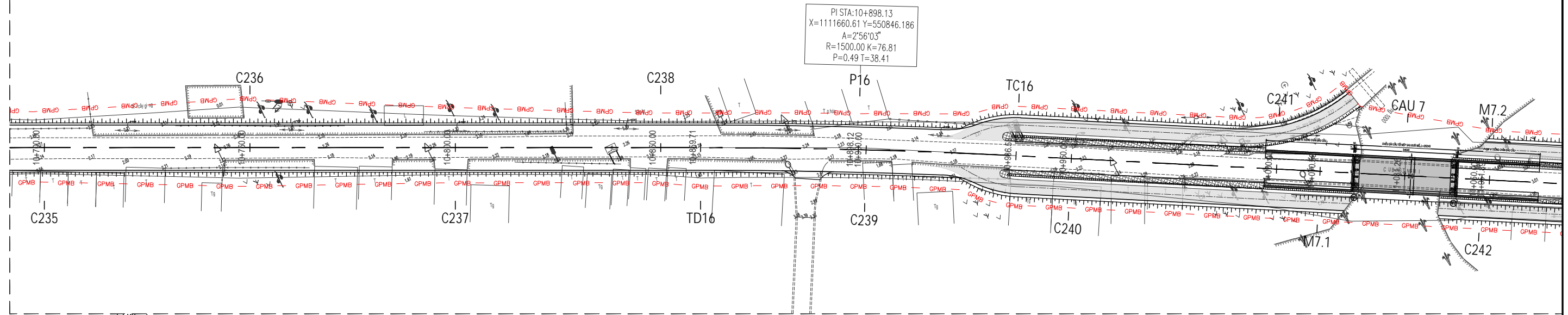
KÍ HIỆU : PT-030

BẢN VẼ SỐ : 37/48

← I QL1A

BÌNH TR C D C TUY N PH NG ÁN 1

C U TAM BÌNH →



UBND T NH V NH LONG
BAN QU N LÝ D ÁN GIAO THÔNG T NH V NH LONG

D ÁN: NÂNG C P, C IT O T.905 VÀ XÂY D NG M I O NK TN IV IQU CL 1 (T.905B)
A I M: XÃ SONG PHÚ VÀ XÃ TAM BÌNH, T NH V NH LONG
BÁO CÁO XU TCH TR NG UT

TÊN B N V : BÌNH TR C D C TUY N

T L : 1/1000

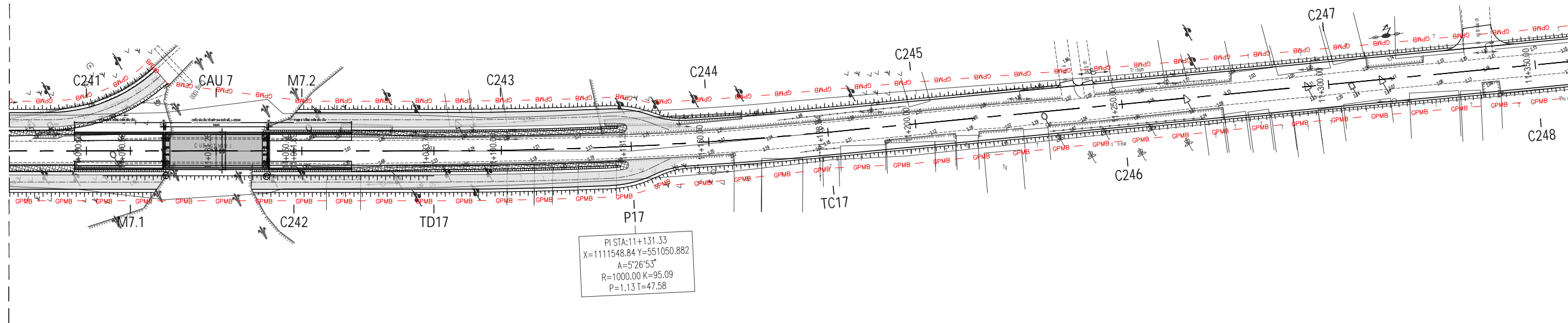
KÍ HI U: PT-030

B N V S : 38/48

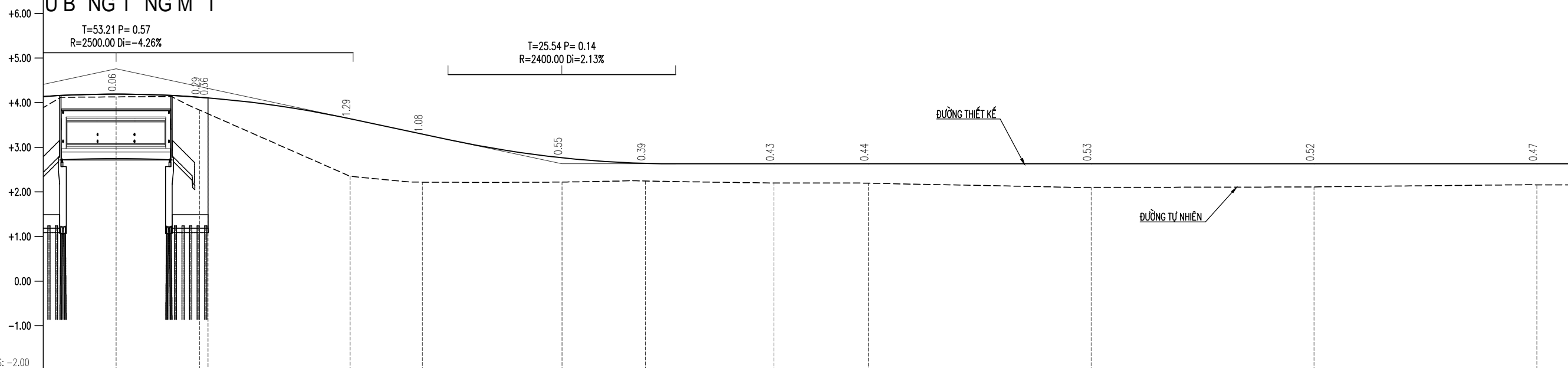
I QL1A

BÌNH TR C D C TUY N PH NG ÁN 1

C U TAM BÌNH



UB NGT NGM I



DỐC DỌC THIẾT KẾ (%)		100.00	2.13%															
CAO ĐỘ THIẾT KẾ (m)		4.19	4.12	3.64	3.30	2.77	2.64	2.63	2.63	2.63	2.63	2.63	2.63	2.63	2.63	2.63	2.63	
CAO ĐỘ TỰ NHIÊN (m)		4.13	3.83	2.35	2.22	2.22	2.24	2.20	2.19	2.10	2.10	2.11	2.11	2.11	2.11	2.16	2.16	
KHOẢNG CÁCH LỀ (m)		20.67	18.74	31.86	16.24	31.30	18.70	28.84	21.16	50.00	50.00	50.00	50.00	50.00	50.00	50.00	50.00	
LÝ TRÌNH (m)		11+031.26	11+050.00	11+083.76	11+100.00	11+131.30	11+150.00	11+178.84	11+200.00	11+250.00	11+300.00	11+350.00	11+350.00	11+350.00	11+350.00	11+350.00	11+350.00	11+350.00
TÊN CỘC		CAU 7	M7.2	TD17	C243	P17	C244	TC17	C245	C246	C247	C248	C248	C248	C248	C248	C248	C248
ĐƯỜNG THẲNG-ĐƯỜNG CONG																		

A=5°26'53"
R=1000.00 K=95.09
T=47.58 P=1.13

L=199.08m

UBND T NH V NH LONG
BAN QU N LÝ D ÁN GIAO THÔNG T NH V NH LONG

D ÁN: NÂNG C P, C IT O T.905 VÀ XÂY D NGM I O NK TN IV IQU CL 1 (T.905B)
A I M: XÃ SONG PHÚ VÀ XÃ TAM BÌNH, T NH V NH LONG
BÁO CÁO XU TCH TR NG UT

TÊN B N V : BÌNH TR C D C TUY N

T L : 1/1000

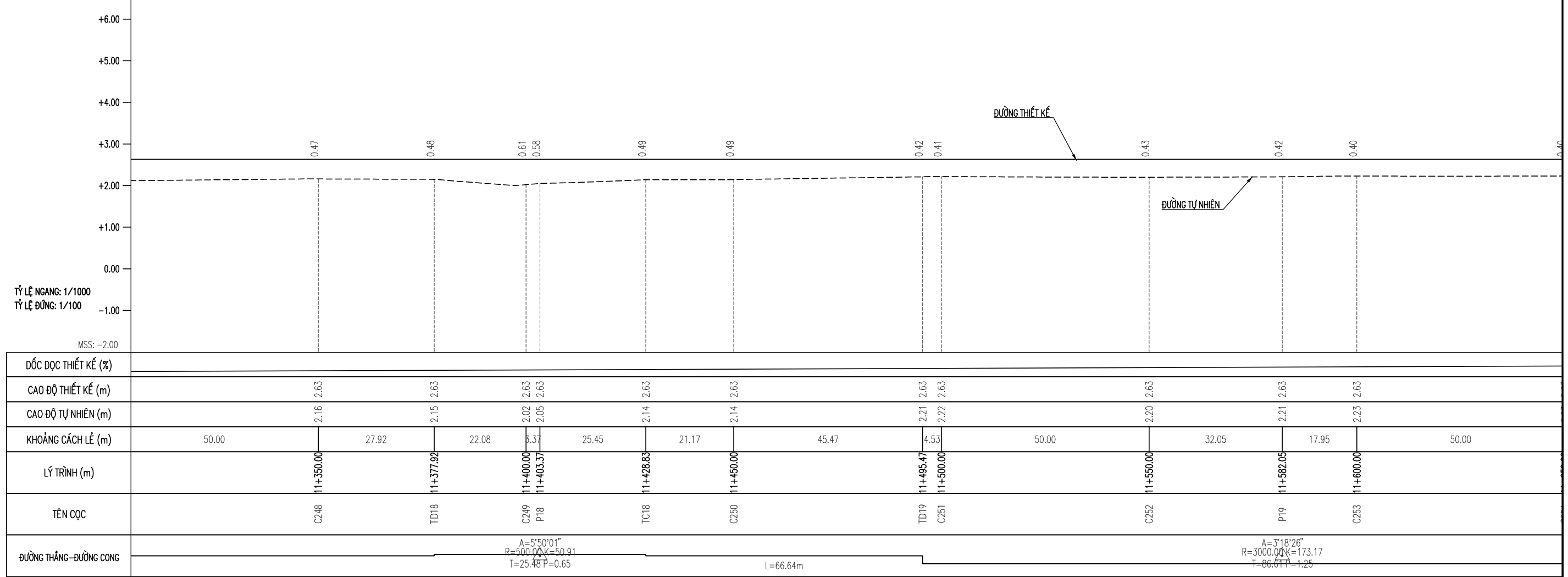
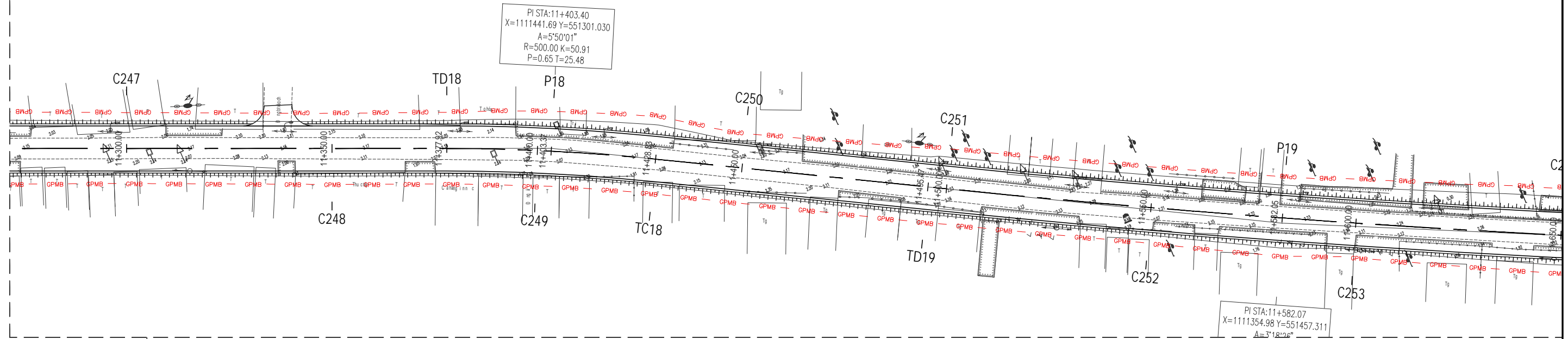
KÍ HI U: PT-030

B N V S : 39/48

← I QL1A

BÌNH TR C D C TUY N PH NG ÁN 1

C U TAM BÌNH →



UBND T NH V NH LONG
BAN QU N LÝ D ÁN GIAO THÔNG T NH V NH LONG

D ÁN: NÂNG C P, C IT O T.905 VÀ XÂY D NG M I O NK TN IV IQU CL 1 (T.905B)
A I M: XÃ SONG PHÚ VÀ XÃ TAM BÌNH, T NH V NH LONG
BÁO CÁO XU TCH TR NG UT

TÊN B N V : BÌNH TR C D C TUY N

T L : 1/1000


KÍ HI U: PT-030

B N V S : 40/48

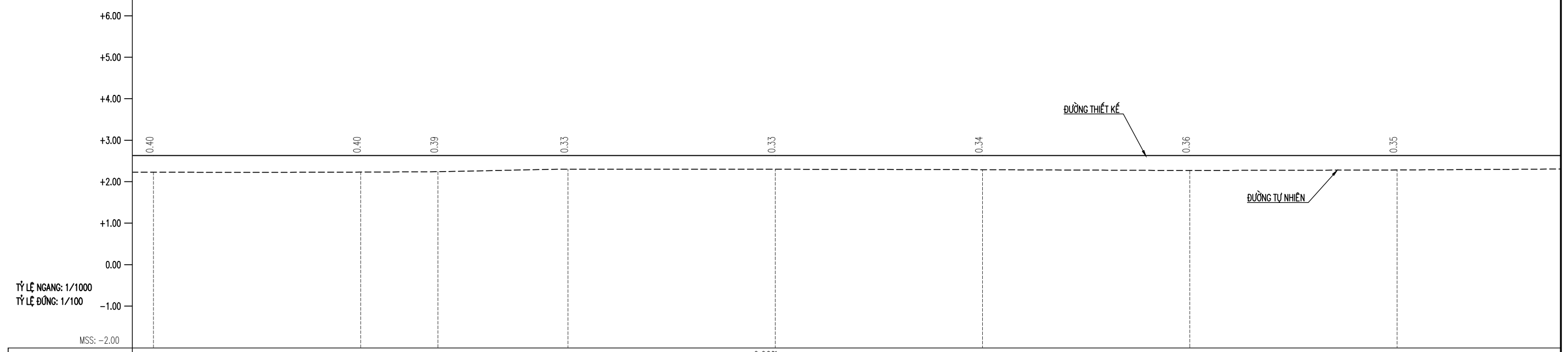
← I QL1A

BÌNH TR C D C TUY N PH NG ÁN 1

C U TAM BÌNH →



PI STA: 11+582.07
 X=1111354.98 Y=551457.311
 A=3°18'26"
 R=3000.00 K=173.17
 P=1.25 T=86.61



TỶ LỆ NGANG: 1/1000										
TỶ LỆ ĐỨNG: 1/100										
MSS: -2.00										
DỐC DỌC THIẾT KẾ (%)	0.00%									
CAO ĐỘ THIẾT KẾ (m)	2.63	2.63	2.63	2.63	2.63	2.63	2.63	2.63	2.63	2.63
CAO ĐỘ TỰ NHIÊN (m)	2.23	2.23	2.24	2.30	2.30	2.29	2.27	2.27	2.28	2.28
KHOẢNG CÁCH LỀ (m)	50.00	18.63	31.37	50.00	50.00	50.00	50.00	50.00	50.00	50.00
LÝ TRÌNH (m)	11+600.00	11+650.00	11+688.63	11+700.00	11+750.00	11+800.00	11+850.00	11+850.00	11+900.00	11+900.00
TÊN CỌC	C253	C254	TC19	C255	C256	C257	C258	C258	C259	C259
ĐƯỜNG THẲNG-ĐƯỜNG CONG	L=501.08m									

UBND TỈNH VÀNH LỘ
 BAN QUẢN LÝ DẪN GIAO THÔNG TỈNH VÀNH LỘ

ĐÁNH GIÁ VÀ THIẾT KẾ T.905 VÀ XÂY DỰNG MÔ HÌNH KỸ THUẬT IV QU C L 1 (T.905B)
 A I M: XÃ SÔNG PHÚ VÀ XÃ TAM BÌNH, TỈNH VÀNH LỘ
 BÁO CÁO XUẤT CHỮ NGỮ

TÊN BẢN VẼ : BÌNH TR C D C TUY N

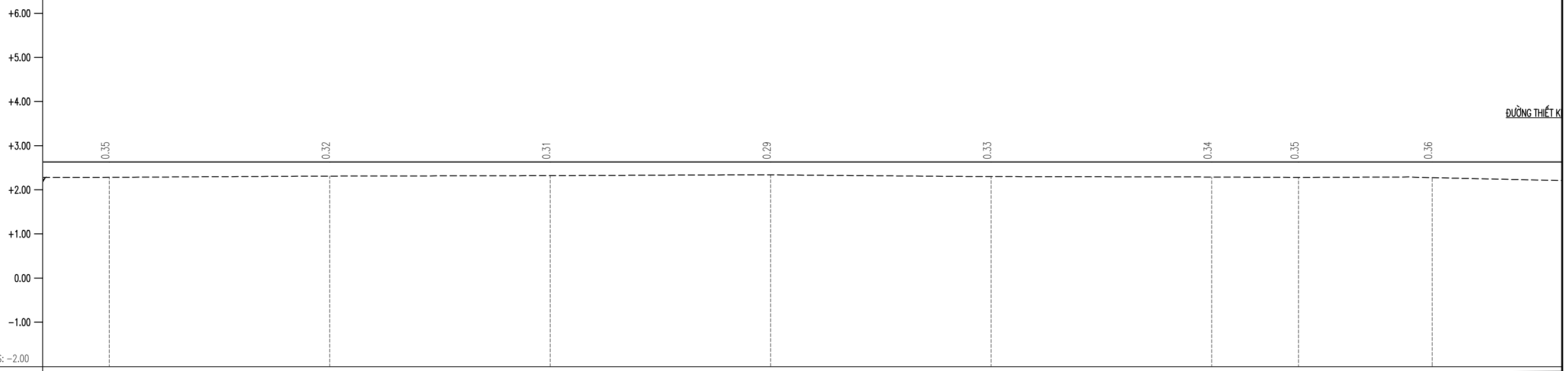

T L : 1/1000 KÍ HI U : PT-030 B N V S : 41/48

D:\OneDrive\PT\TK01 v2\17_D1905\04_DXCT\04_PA mo\02_BV\06_BINH DO_TRAC DUC TUYEN - PA1.dwg, 12/10/2025 3:01:49 PM, bao nguyen

← I QL1A

BÌNH TR C D C TUY N PH NG ÁN 1

C U TAM BÌNH →



TỶ LỆ NGANG: 1/1000
TỶ LỆ ĐỨNG: 1/100

DỐC DỌC THIẾT KẾ (%)											
CAO ĐỘ THIẾT KẾ (m)	2.63	2.63	2.63	2.63	2.63	2.63	2.63	2.63	2.63	2.63	2.63
CAO ĐỘ TỰ NHIÊN (m)	2.28	2.31	2.32	2.34	2.30	2.29	2.28	2.27			
KHOẢNG CÁCH LỀ (m)	50.00	50.00	50.00	50.00	50.00	50.00	19.71	30.29	50.00		
LÝ TRÌNH (m)	11+900.00	11+950.00	12+000.00	12+050.00	12+100.00	12+150.00	12+169.71	12+200.00			
TÊN CỘC	C259	C260	C261	C262	C263	C264	C265	C266			
ĐƯỜNG THẲNG-ĐƯỜNG CONG	L=501.08m										

A=0°21'37"

UBND T NH V NH LONG
BAN QU N LÝ D ÁN GIAO THÔNG T NH V NH LONG

D ÁN: NÂNG C P, C IT O T.905 VÀ XÂY D NG M I O NK TN IV IQU CL 1 (T.905B)
A I M: XÃ SONG PHÚ VÀ XÃ TAM BÌNH, T NH V NH LONG
BÁO CÁO XU TCH TR NG UT

TÊN B N V : BÌNH TR C D C TUY N

T L : 1/1000

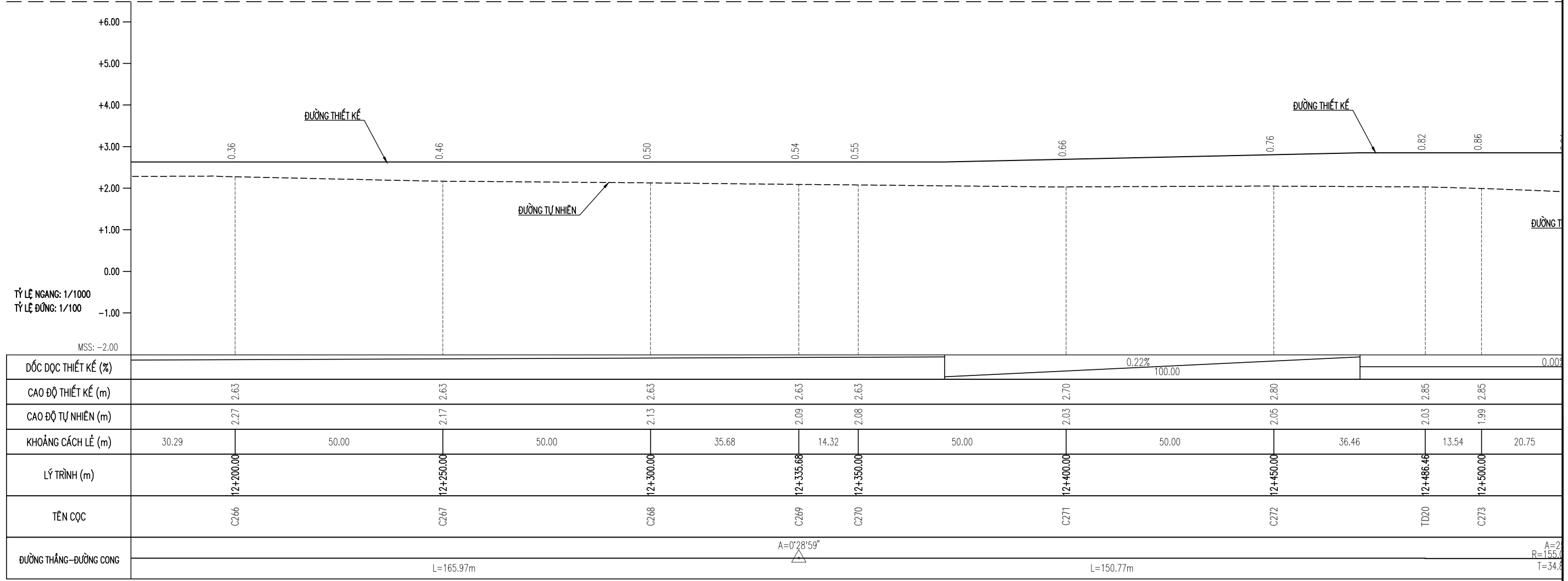
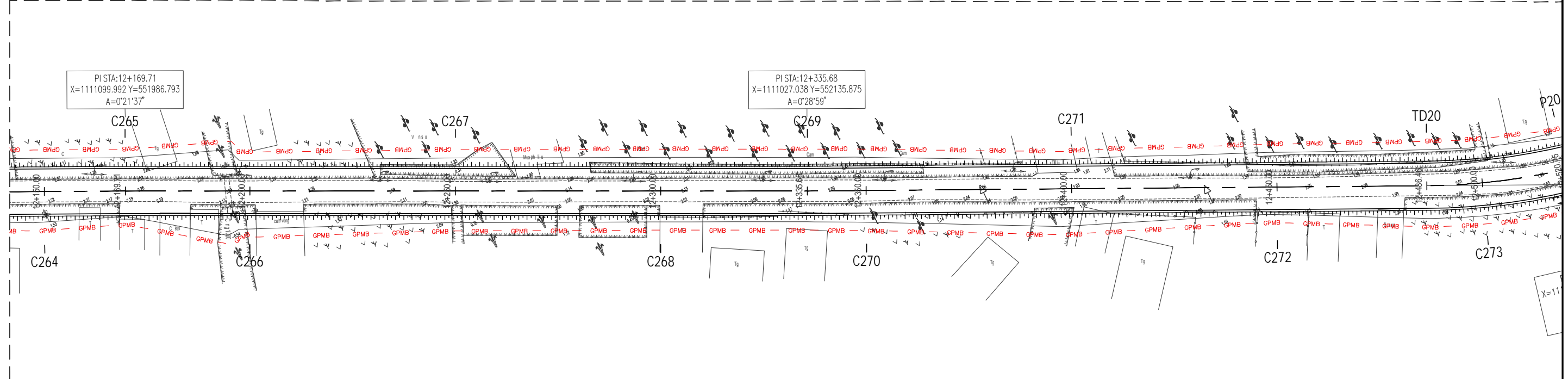
KÍ HI U: PT-030

B N V S : 42/48

← I QL1A

BÌNH TR C D C TUY N PH NG ÁN 1

C U TAM BÌNH →



D:\OneDrive\PT\TK01 v2\17. DT905\04. DXCT\04. PA.m\02. BV\06. BINH DO TRAC DOC TUYEN - PA1.dwg, 12/10/2025 2:59:50 PM, bao.nguyen

UBND T NH V NH LONG
BAN QU N LÝ D ÁN GIAO THÔNG T NH V NH LONG

D ÁN: NÂNG C P, C IT O T.905 VÀ XÂY D NG M I O NK TN IV IQU CL 1 (T.905B)
A I M: XÃ SONG PHÚ VÀ XÃ TAM BÌNH, T NH V NH LONG
BÁO CÁO XU TCH TR NG UT

TÊN B N V : BÌNH TR C D C TUY N
T L : 1/1000
KÍ HI U: PT-030
B N V S : 43/48

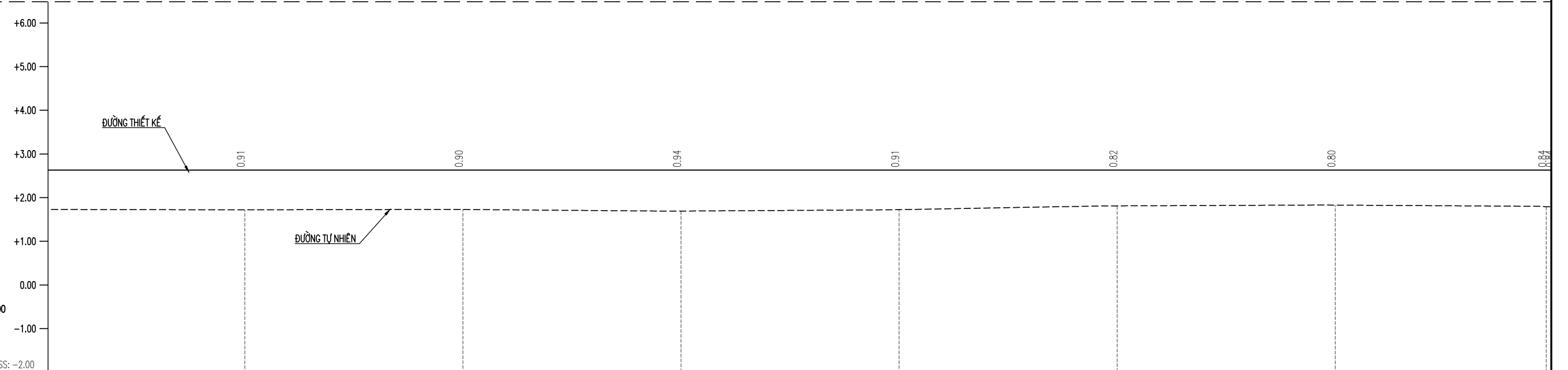
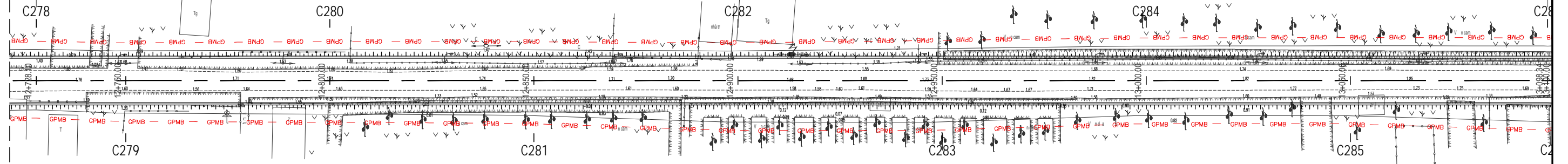
← I QL1A

BÌNH TR C D C TUY N PH NG ÁN 1

C U TAM BÌNH →

STA: 12+728.10
 945.973 Y=552511.221
 A=0°02'20"

PI STA: 13+
 X=1110944.157
 A=0°2'



TỶ LỆ NGANG: 1/1000	
TỶ LỆ ĐƯNG: 1/100	
MSS: -2.00	
DỐC DỌC THIẾT KẾ (%)	
CAO ĐỘ THIẾT KẾ (m)	2.63
CAO ĐỘ TỰ NHIÊN (m)	1.72
KHOẢNG CÁCH LỀ (m)	50.00
LÝ TRÌNH (m)	12+800.00
TÊN CỘC	C280
ĐƯỜNG THẲNG-ĐƯỜNG CONG	L=370.23m

UBND T NH V NH LONG
 BAN QU N LÝ D ÁN GIAO THÔNG T NH V NH LONG

D ÁN: NÂNG C P, C IT O T.905 VÀ XÂY D NG M I O NK TN IV IQU CL 1 (T.905B)
 A I M: XÃ SONG PHÚ VÀ XÃ TAM BÌNH, T NH V NH LONG
 BÁO CÁO XU TCH TR NG UT

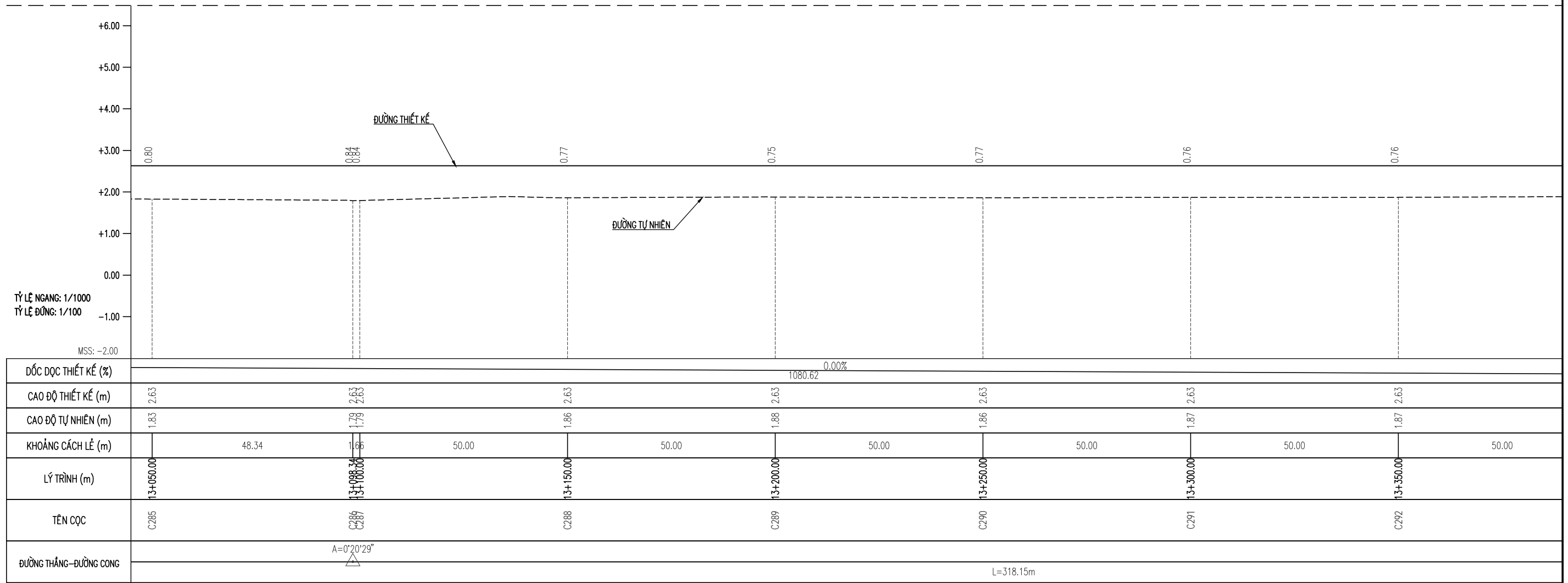
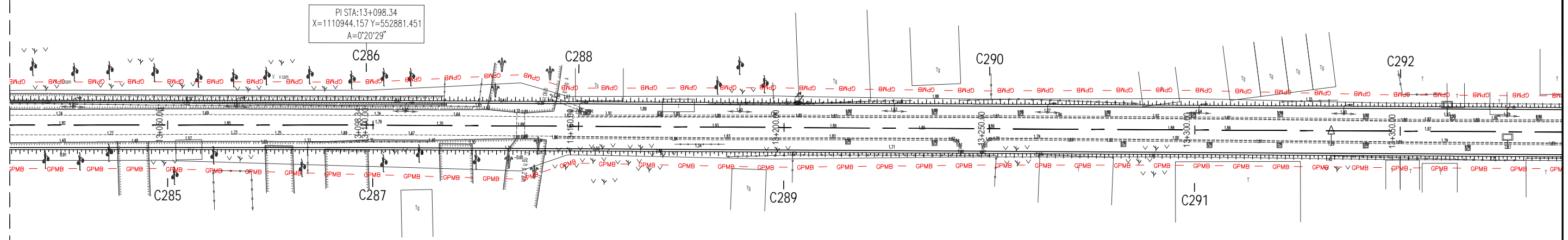
TÊN B NV : BÌNH TR C D C TUY N
 T L : 1/1000 KÍ HI U: PT-030 B NV S : 45/48

D:\OneDrive\PT\TK01 v2\17_D1905\04_DXCT\04_PA mo\02_BV\06_BINH DO_TRAC DUC TUYEN - PA1.dwg, 12/10/2025 3:00:28 PM, bao nguyen

← I QL1A

BÌNH TR C D C TUY N PH NG ÁN 1

C U TAM BÌNH →



BAN QU N LÝ D ÁN GIAO THÔNG T NH V NH LONG

D ÁN: NÂNG C P, C IT O T.905 VÀ XÂY D NG M I O NK TN IV IQU CL 1 (T.905B)
 A I M: XÃ SONG PHÚ VÀ XÃ TAM BÌNH, T NH V NH LONG
 BÁO CÁO XU TCH TR NG UT

TÊN B N V : BÌNH TR C D C TUY N

T L : 1/1000

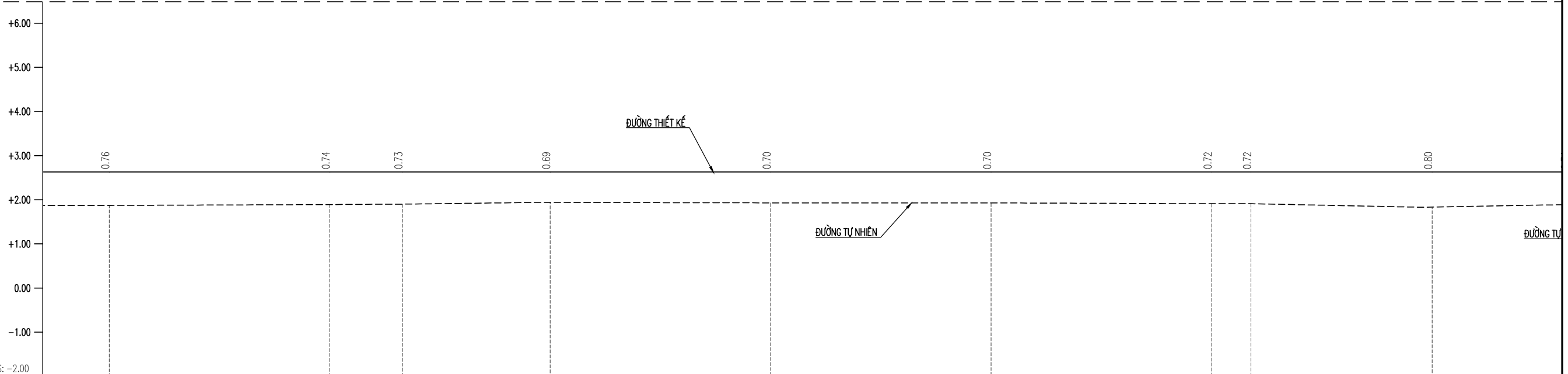
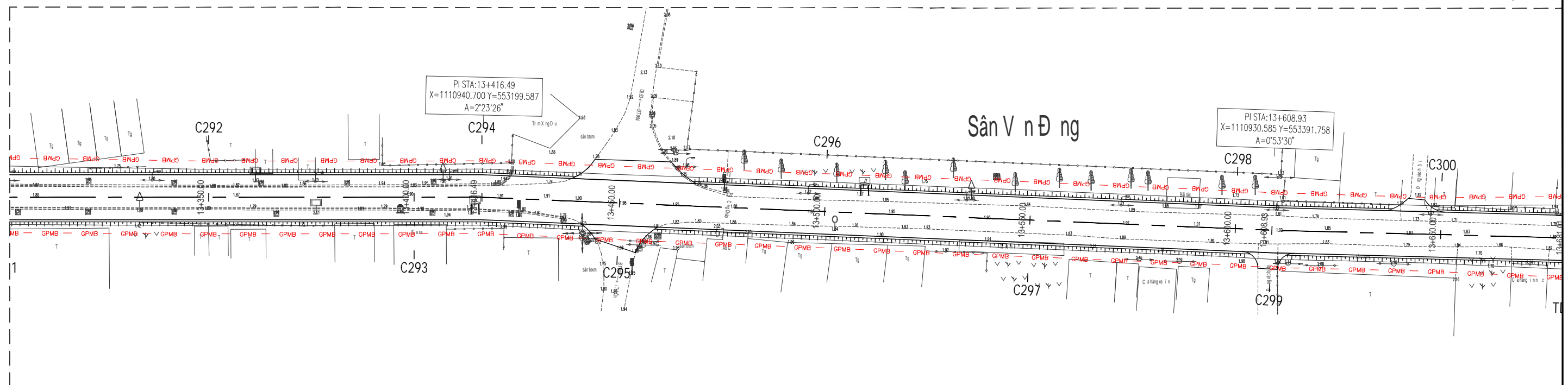
KÍ HI U: PT-030

B N V S : 46/48

← I QL1A

BÌNH TR C D C TUY N PH NG ÁN 1

C U TAM BÌNH →



TỶ LỆ NGANG: 1/1000 TỶ LỆ ĐỨNG: 1/100																				
MSS: -2.00																				
ĐỐC DỌC THIẾT KẾ (%)																				
CAO ĐỘ THIẾT KẾ (m)		2.63	2.63	2.63	2.63	2.63	2.63	2.63	2.63	2.63	2.63	2.63	2.63	2.63	2.63	2.63	2.63	2.63	2.63	2.63
CAO ĐỘ TỰ NHIÊN (m)		1.87	1.89	1.90	1.94	1.93	1.93	1.93	1.91	1.91	1.83	1.83	1.83	1.83	1.83	1.83	1.83	1.83	1.83	1.83
KHOẢNG CÁCH LỀ (m)			50.00	16.49	33.51	50.00	50.00	50.00	8.93	41.07	31.01									
LÝ TRÌNH (m)		13+350.00	13+400.00	13+416.49	13+450.00	13+500.00	13+550.00	13+600.00	13+608.93	13+650.00										
TÊN CỘC		C292	C293	C294	C295	C296	C297	C298	C299	C300										
ĐƯỜNG THẲNG-ĐƯỜNG CONG			A=2°23'26"			L=192.44m			A=0°53'30"			L=72.08m								

UBND T NH V NH LONG
BAN QU N LÝ D ÁN GIAO THÔNG T NH V NH LONG

D ÁN: NÂNG C P, C IT O T.905 VÀ XÂY D NG M I O NK TN IV IQU CL 1 (T.905B)
A I M: XÃ SONG PHÚ VÀ XÃ TAM BÌNH, T NH V NH LONG
BÁO CÁO XU TCH TR NG UT

TÊN B N V : BÌNH TR C D C TUY N


D:\OneDrive\PT\TK01 v2\17_D1905\04_DXC\04_PA mo\02_BV\06_BINH DO_TRAC DOC TUYEN - PA1.dwg, 12/10/2025 2:59:19 PM, bao.nguyen

I QL1A ←

BÌNH GPMB - PH NG ÁN 1

TL: 1/1000

C U TAM BÌNH →



GHI CHÚ:			
	ĐẤT TRỒNG CÂY LÂU NĂM		TP-1 NHÀ BỊ ẢNH HƯỞNG TOÀN PHẦN
	ĐẤT CHUYỂN TRỒNG LÚA NƯỚC		N 1 NHÀ BỊ ẢNH HƯỞNG 1 PHẦN
	ĐẤT Ở NÔNG THÔN		

UBND TỈNH NH LONG
BAN QUẢN LÝ DỰ ÁN GIAO THÔNG TỈNH NH LONG

DỰ ÁN: NÂNG CẤP, CHỈNH TỌA T.905 VÀ XÂY DỰNG MỘT SỐ CÔNG TRÌNH QUẢN LÝ (T.905B)
A I M: XÃ SONG PHÚ VÀ XÃ TAM BÌNH, TỈNH NH LONG
BÁO CÁO XUẤT CHỮ NGỮ

TÊN BẢN VẼ :			
BÌNH GIỚI PHÓNG MỘT PHẦN NG			
PH NG ÁN 1			
T L : 1/1000	KÍ HIỆU: PT-070	BẢN VẼ S :	1/23

D:\OneDrive\PT\K01 v2\17. DT905\04. DXCT\04. PA mo\02. BV\07. BINH DO GPMB - PA1.dwg, 12/10/2025 2:59:59 PM, bao.nguyen



GHI CHÚ:			
	ĐẤT TRỒNG CÂY LÂU NĂM		NHÀ BỊ ẢNH HƯỞNG TOÀN PHẦN
	ĐẤT CHUYỂN TRỒNG LÚA NƯỚC		NHÀ BỊ ẢNH HƯỞNG 1 PHẦN
	ĐẤT Ở NÔNG THÔN		

UBND T NH V NH LONG
BAN QU N LÝ D AN GIAO THÔNG T NH V NH LONG

D AN: NANG C P, C IT O T.905 VÀ XÂY D NG M I O NK TN IV IQU CL 1 (T.905B)
A I M: XÃ SONG PHÚ VÀ XÃ TAM BÌNH, T NH V NH LONG
BÁO CÁO XU TCH TR NG UT

TÊN B NV :			
BÌNH GI I PHÓNG M T B NG		PH NG AN 1	
T L : 1/1000	KÍ HI U: PT-070	B NV S :	2/23

D:\OneDrive\PT\TK01 v2\17. DT905\04. DXCT\04. PA mo\02. BV\07. BINH DO GPMB - PA1.dwg; 12/10/2025 3:02:30 PM; bao.nguyen

I QL1A ←

BÌNH GPMB - PH NG AN 1

TL: 1/1000

→ C U TAM BÌNH



PI STA:1+566.33
 X=1115773.275 Y=542470.622
 A=0°55'43"

PI STA:1+375.64
 X=1115859.435 Y=542300.50
 A=0°44'15"

GHI CHÚ:

	ĐẤT TRỒNG CÂY LÂU NĂM		NHÀ BỊ ẢNH HƯỞNG TOÀN PHẦN
	ĐẤT CHUYÊN TRỒNG LÚA NƯỚC		NHÀ BỊ ẢNH HƯỞNG 1 PHẦN
	ĐẤT Ở NÔNG THÔN		

UBND TỈNH VÀNH LONG
 BAN QUẢN LÝ DỰ ÁN GIAO THÔNG TỈNH VÀNH LONG

DỰ ÁN: NÂNG CẤP, CẢI TẠO T.905 VÀ XÂY DỰNG MẠO NK TN IV IQU CL 1 (T.905B)
 A I M: XÃ SONG PHÚ VÀ XÃ TAM BÌNH, TỈNH VÀNH LONG
 BÁO CÁO XUẤT CHỮ NHẬT

TÊN B N V : BÌNH GI I PHÓNG M T B NG
 PH NG AN 1

T L : 1/1000 KÍ HI U: PT-070 B N V S : 3/23

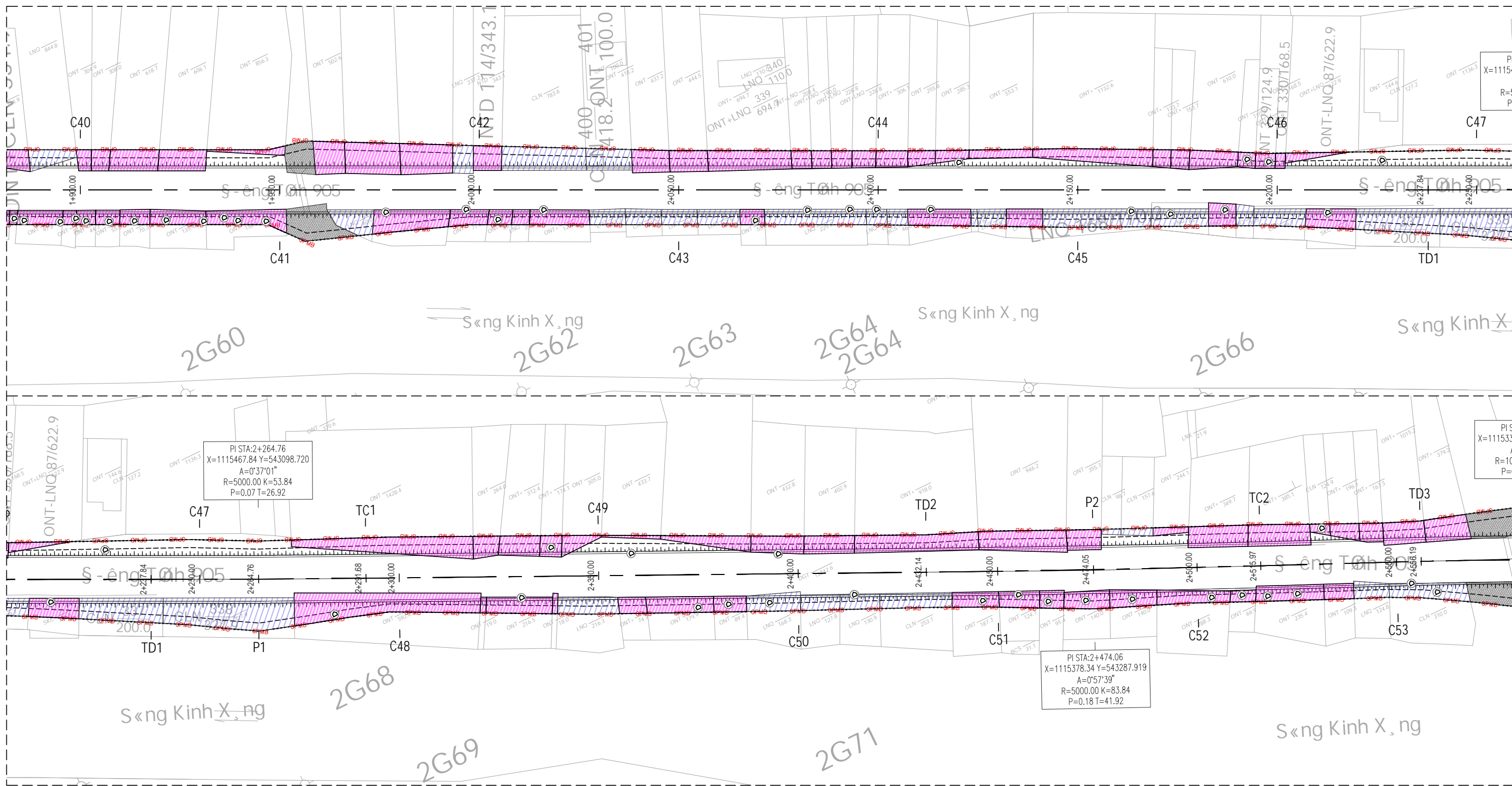
D:\OneDrive\PT\K01 v2\17_D1905\04_DXCT\04_PA mo\02_BV\07_BINH DO GPMB - PA1.dwg; 12/10/2025 3:02:21 PM; bao nguyen

I QL1A ←

BÌNH GPMB - PH NG AN 1

TL: 1/1000

→ C U TAM BÌNH



GHI CHÚ:

	ĐẤT TRỒNG CÂY LÂU NĂM		TP-1 NHÀ BỊ ẢNH HƯỞNG TOÀN PHẦN
	ĐẤT CHUYÊN TRỒNG LÚA NƯỚC		N 1 NHÀ BỊ ẢNH HƯỞNG 1 PHẦN
	ĐẤT Ở NÔNG THÔN		

UBND TỈNH VĨNH LONG
BAN QUẢN LÝ DỰ ÁN GIAO THÔNG TỈNH VĨNH LONG

DỰ ÁN: NÂNG CẤP, CẢI THIỆN T.905 VÀ XÂY DỰNG MẠO NK TN IV IQU CL 1 (T.905B)
A I M: XÃ SONG PHÚ VÀ XÃ TAM BÌNH, TỈNH VĨNH LONG
BÁO CÁO XUẤT CHỮ NGỮ

TÊN BẢN VẼ : BÌNH GIỚI PHỐNG M. T. B. NG
PH. NG. AN 1

T L : 1/1000 KÍ HIỆU: PT-070 B. N. V. S. : 4/23

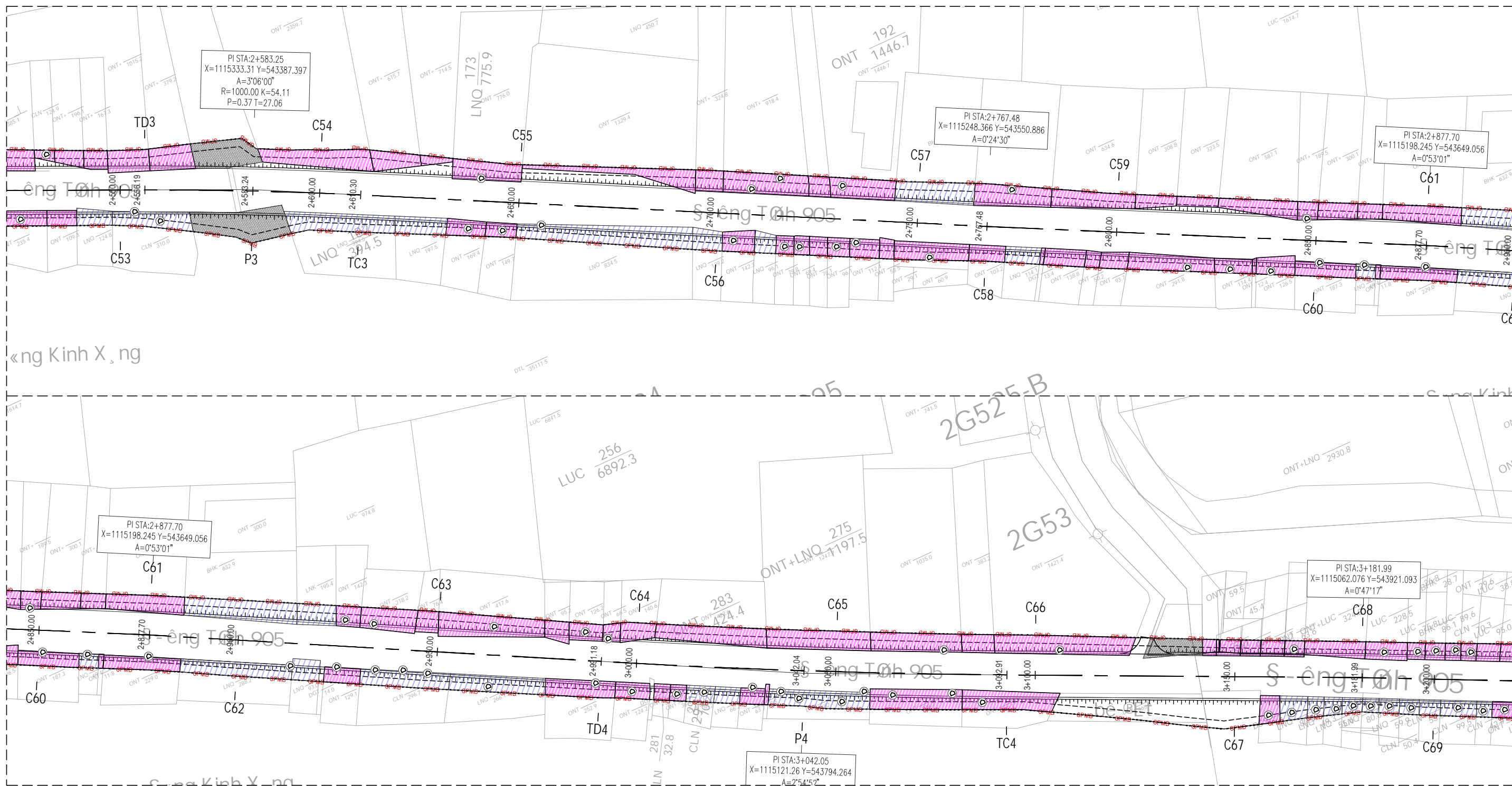
D:\OneDrive\PT\TK01 v2\17_D1905\04_DXC\04_PA mo\02_BV\07_BINH DO GPMB - PA1.dwg; 12/10/2025 2:57:24 PM; bao.nguyen

I QL1A ←

BÌNH GPMB - PH NG AN 1

TL: 1/1000

→ C U TAM BÌNH



GHI CHÚ:			
	ĐẤT TRỒNG CÂY LÂU NĂM		NHÀ BỊ ẢNH HƯỞNG TOÀN PHẦN
	ĐẤT CHUYỂN TRỒNG LÚA NƯỚC		NHÀ BỊ ẢNH HƯỞNG 1 PHẦN
	ĐẤT Ở NÔNG THÔN		

UBND TỈNH VĨNH LONG
BAN QUẢN LÝ DỰ ÁN GIAO THÔNG TỈNH VĨNH LONG

DỰ ÁN: NÂNG CẤP, CẢI THIỆN T.905 VÀ XÂY DỰNG MÔI TRƯỜNG IV QU C L 1 (T.905B)
A I M: XÃ SONG PHÚ VÀ XÃ TAM BÌNH, TỈNH VĨNH LONG
BÁO CÁO XUẤT CHỮ NGỮ

TÊN B N V : BÌNH GI PHÓNG M T B NG
PH NG AN 1

T L : 1/1000 KÍ HI U: PT-070 B N V S : 5/23

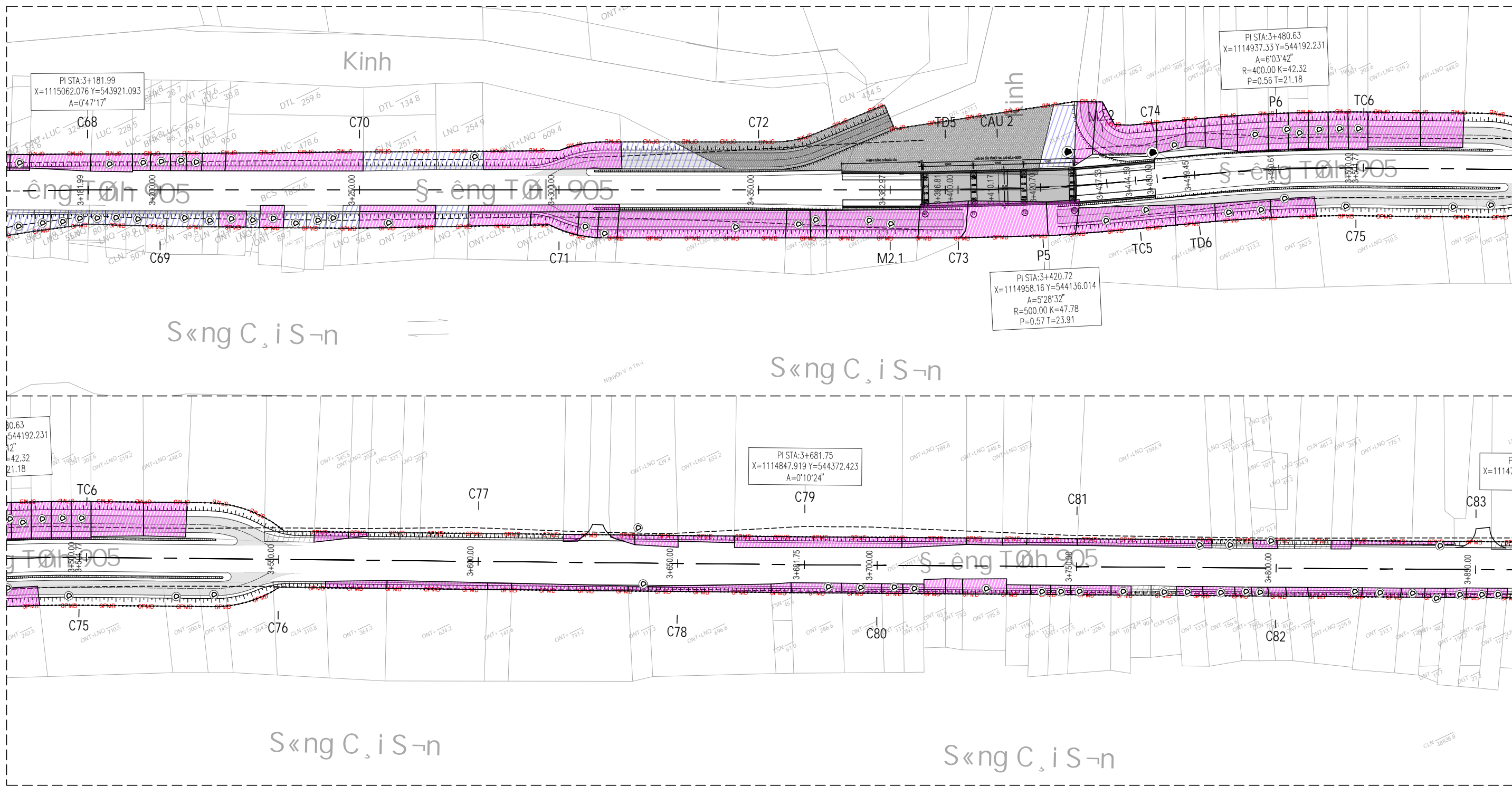
D:\OneDrive\PT\TK01 v2\17_D1905\04_DXC\04_PA mo\02_BV\07_BINH DO GPMB - PA1.dwg; 12/10/2025 2:58:51 PM; bao nguyen

I QL1A ←

BÌNH GPMB - PH NG AN 1

TL: 1/1000

→ C U TAM BÌNH



GHI CHÚ:

	ĐẤT TRỒNG CÂY LÂU NĂM		NHÀ BỊ ẢNH HƯỞNG TOÀN PHẦN
	ĐẤT CHUYÊN TRỒNG LÚA NƯỚC		NHÀ BỊ ẢNH HƯỞNG 1 PHẦN
	ĐẤT Ở NÔNG THÔN		

UBND TỈNH NH LONG
BAN QUẢN LÝ DỰ ÁN GIAO THÔNG TỈNH NH LONG

DỰ ÁN: NÂNG CẤP, CẢI THIỆN T. 905 VÀ XÂY DỰNG MẶT LỘ NỐI T. 905 B (T. 905B)
A I M: XÃ SONG PHÚ VÀ XÃ TAM BÌNH, TỈNH NH LONG
BÁO CÁO XUẤT CHỮ NHẬT

TÊN BẢN VẼ : BÌNH GIỚI PHỐNG MẶT BẰNG PH NG AN 1
T L : 1/1000 KÍ HIỆU: PT-070 B N V S : 6/23

D:\OneDrive\PT\TK01 v2\17. DT905\04. DXCT\04. PA mo\02. BV\07. BINH DO GPMB - PA1.dwg, 12/10/2025 2:58:37 PM, bao.nguyen

I QL1A ←

BÌNH GPMB - PH NG AN 1

TL: 1/1000

→ C U TAM BÌNH



GHI CHÚ:

	ĐẤT TRỒNG CÂY LÂU NĂM		NHÀ BỊ ẢNH HƯỞNG TOÀN PHẦN
	ĐẤT CHUYÊN TRỒNG LÚA NƯỚC		NHÀ BỊ ẢNH HƯỞNG 1 PHẦN
	ĐẤT Ở NÔNG THÔN		

UBND TỈNH VÀNH LONG
 BAN QUẢN LÝ DỰ ÁN GIAO THÔNG TỈNH VÀNH LONG

DỰ ÁN: NÂNG CẤP, CHỈNH TỌA T.905 VÀ XÂY DỰNG MẠO NG KẾT TÍNH IV QU C L 1 (T.905B)
 A I M: XÃ SONG PHÚ VÀ XÃ TAM BÌNH, TỈNH VÀNH LONG
 BÁO CÁO XUẤT CHỮ NGỮ

TÊN BẢN VẼ : BÌNH GIỚI PHÓNG MẶT BÊN
 PH NG AN 1

T L : 1/1000 KÍ HIỆU: PT-070 BẢN VẼ SỐ : 7/23

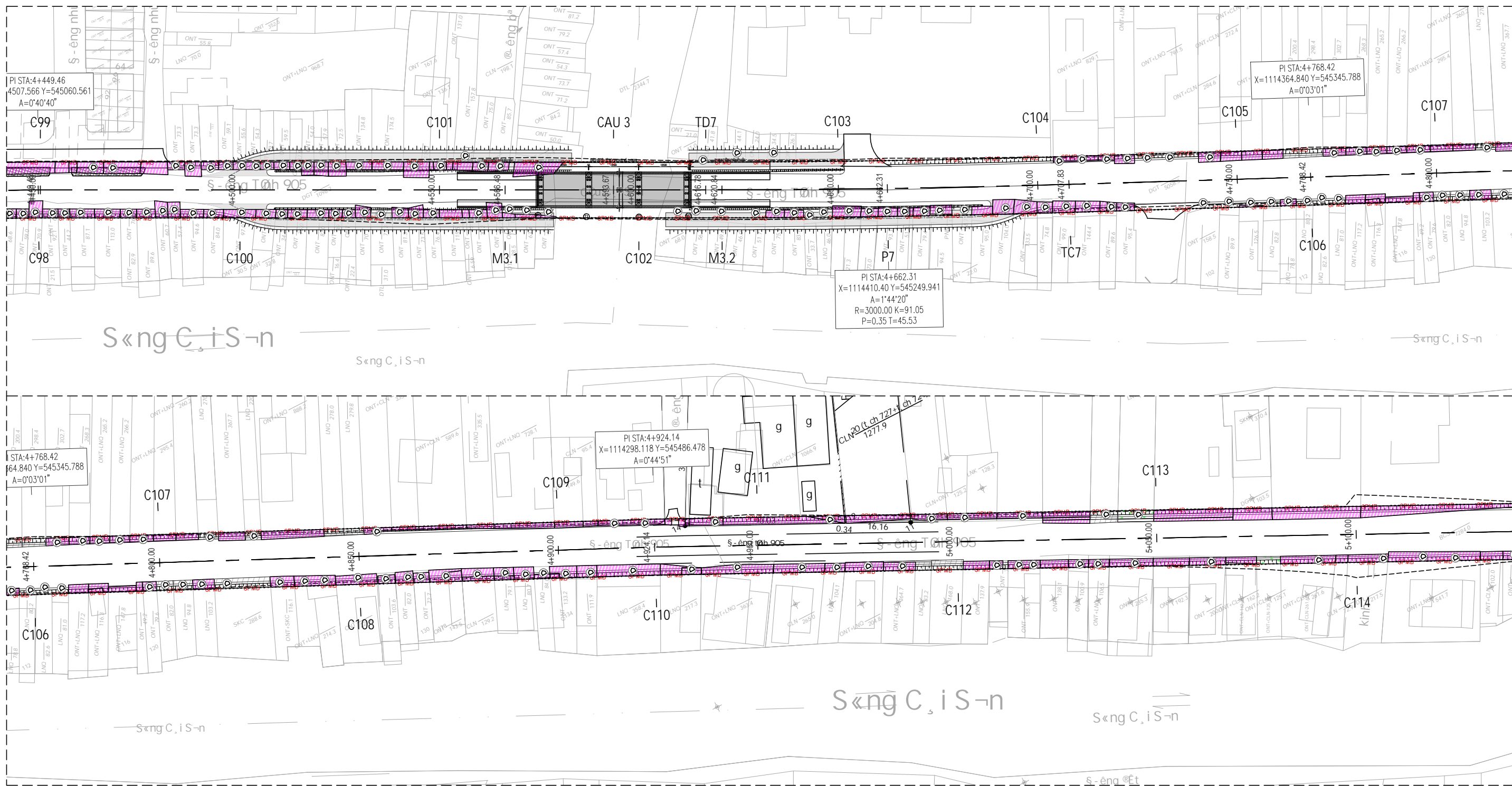
D:\OneDrive\PT\K01 v2\17_D1905\04_DXC\04_PA mo\02_BV\07_BINH DO GPMB - PA1.dwg; 12/10/2025 3:00:36 PM; bao nguyen

I QL1A ←

BÌNH GPMB - PH NG AN 1

TL: 1/1000

→ C U TAM BÌNH



GHI CHÚ:

	ĐẤT TRỒNG CÂY LÂU NĂM		TP-1	NHÀ BỊ ẢNH HƯỞNG TOÀN PHẦN
	ĐẤT CHUYỂN TRỒNG LÚA NƯỚC		N 1	NHÀ BỊ ẢNH HƯỞNG 1 PHẦN
	ĐẤT Ở NÔNG THÔN			

UBND TỈNH VĨNH LONG
BAN QUẢN LÝ DỰ ÁN GIAO THÔNG TỈNH VĨNH LONG

DỰ ÁN: NÂNG CẤP, CẢI THIỆN T.905 VÀ XÂY DỰNG MÔ HÌNH KINH TẾ QUỐC LỘ 1 (T.905B)
A I M: XÃ SONG PHÚ VÀ XÃ TAM BÌNH, TỈNH VĨNH LONG
BÁO CÁO XUẤT CHỮ NGUYỄN

TÊN B N V : BÌNH GIỚI PHÓNG M T B NG
PH NG AN 1

T L : 1/1000 KÍ HI U: PT-070 B N V S : 8/23

D:\OneDrive\PT\K01 v2\17_D1905\04_DXC\04_PA mo\02_BV\07_BINH DO GPMB - PA1.dwg; 12/10/2025 3:01:38 PM; bao.nguyen

I QL1A ←

BÌNH GPMB - PH NG AN 1

TL: 1/1000

→ C U TAM BÌNH



GHI CHÚ:

	ĐẤT TRỒNG CÂY LÂU NĂM		NHÀ BỊ ẢNH HƯỞNG TOÀN PHẦN
	ĐẤT CHUYÊN TRỒNG LÚA NƯỚC		NHÀ BỊ ẢNH HƯỞNG 1 PHẦN
	ĐẤT Ở NÔNG THÔN		

UBND TỈNH VĨNH LONG
 BAN QUẢN LÝ DẪN GIAO THÔNG TỈNH VĨNH LONG

ĐÁNH GIÁ TÁC ĐỘNG MÔI TRƯỜNG VÀ XÂY DỰNG MÔ HÌNH Ô NHIỄM KHÔNG KHÍ (T.905B)
 ÁI M: XÃ SONG PHÚ VÀ XÃ TAM BÌNH, TỈNH VĨNH LONG
 BÁO CÁO XUẤT CHỮ NGỮ

TÊN B N V : BÌNH GI PHÓNG M T B NG
 PH NG AN 1

T L : 1/1000 KÍ HI U : PT-070 B N V S : 9/23

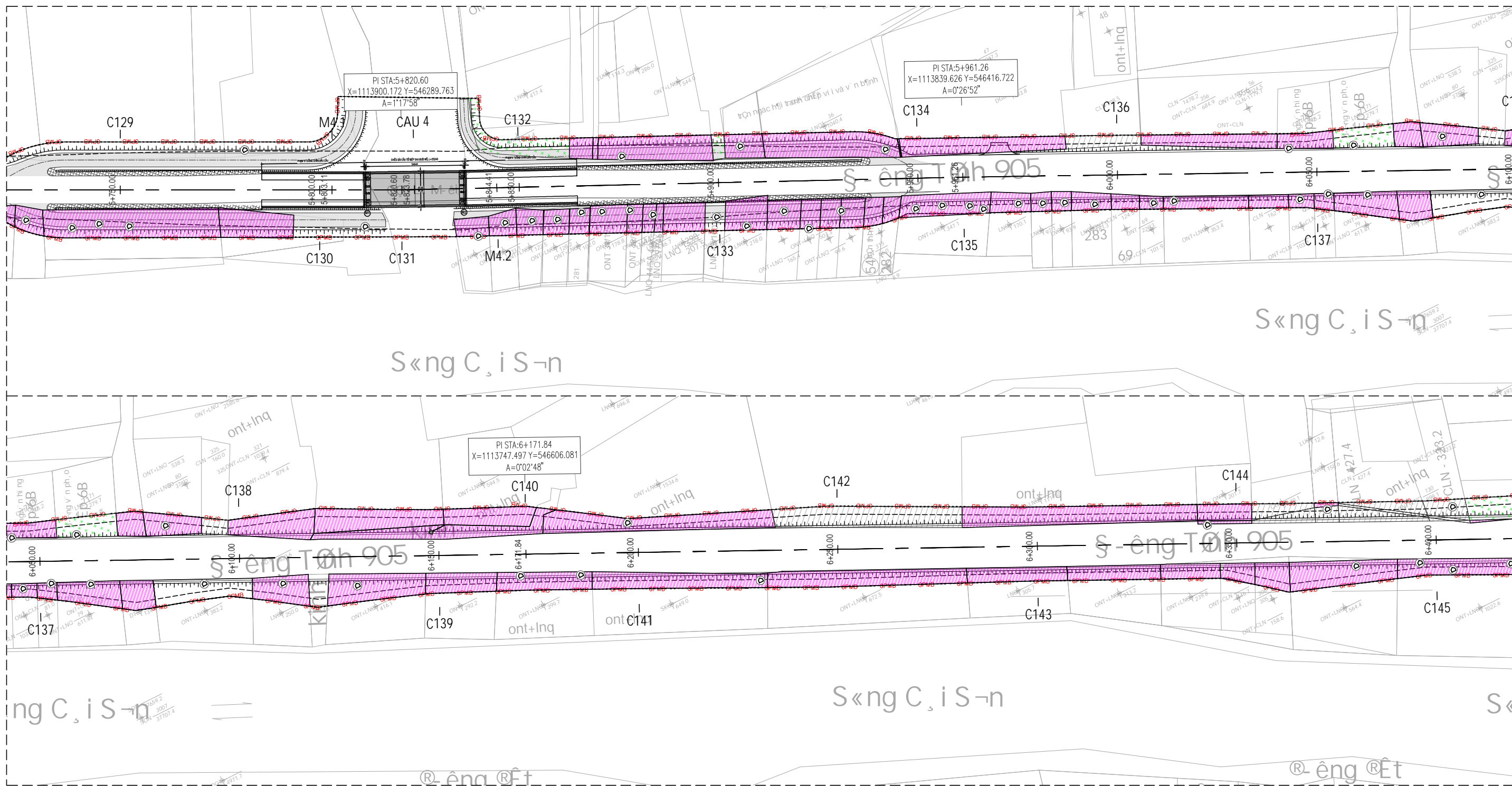
D:\OneDrive\PT\K01 v2\17.DT905\04.DXCT\04.PA.mol\02.BV\07.BINH DO GPMB - PA1.dwg; 12/10/2025 2:58:29 PM; bao.nguyen

I QL1A ←

BÌNH GPMB - PH NG AN 1

TL: 1/1000

→ C U TAM BÌNH



GHI CHÚ:

	ĐẤT TRỒNG CÂY LÂU NĂM		NHÀ BỊ ẢNH HƯỞNG TOÀN PHẦN
	ĐẤT CHUYÊN TRỒNG LÚA NƯỚC		NHÀ BỊ ẢNH HƯỞNG 1 PHẦN
	ĐẤT Ở NÔNG THÔN		

UBND TỈNH VÀNH LONG
BAN QUẢN LÝ DỰ ÁN GIAO THÔNG TỈNH VÀNH LONG

DỰ ÁN: NÂNG CẤP, CHỈNH TỌA T.905 VÀ XÂY DỰNG MẶT LỘ NỐI T.905 VÀ T.905B
A I M: XÃ SONG PHÚ VÀ XÃ TAM BÌNH, TỈNH VÀNH LONG
BÁO CÁO XUẤT CHỮ NGUYỄN

TÊN BẢN VẼ : BÌNH GIỚI PHỐNG MẶT T.905 VÀ T.905B
PH. NG. AN 1
T L : 1/1000 KÍ HIỆU: PT-070 B. N. V. S. : 10/23

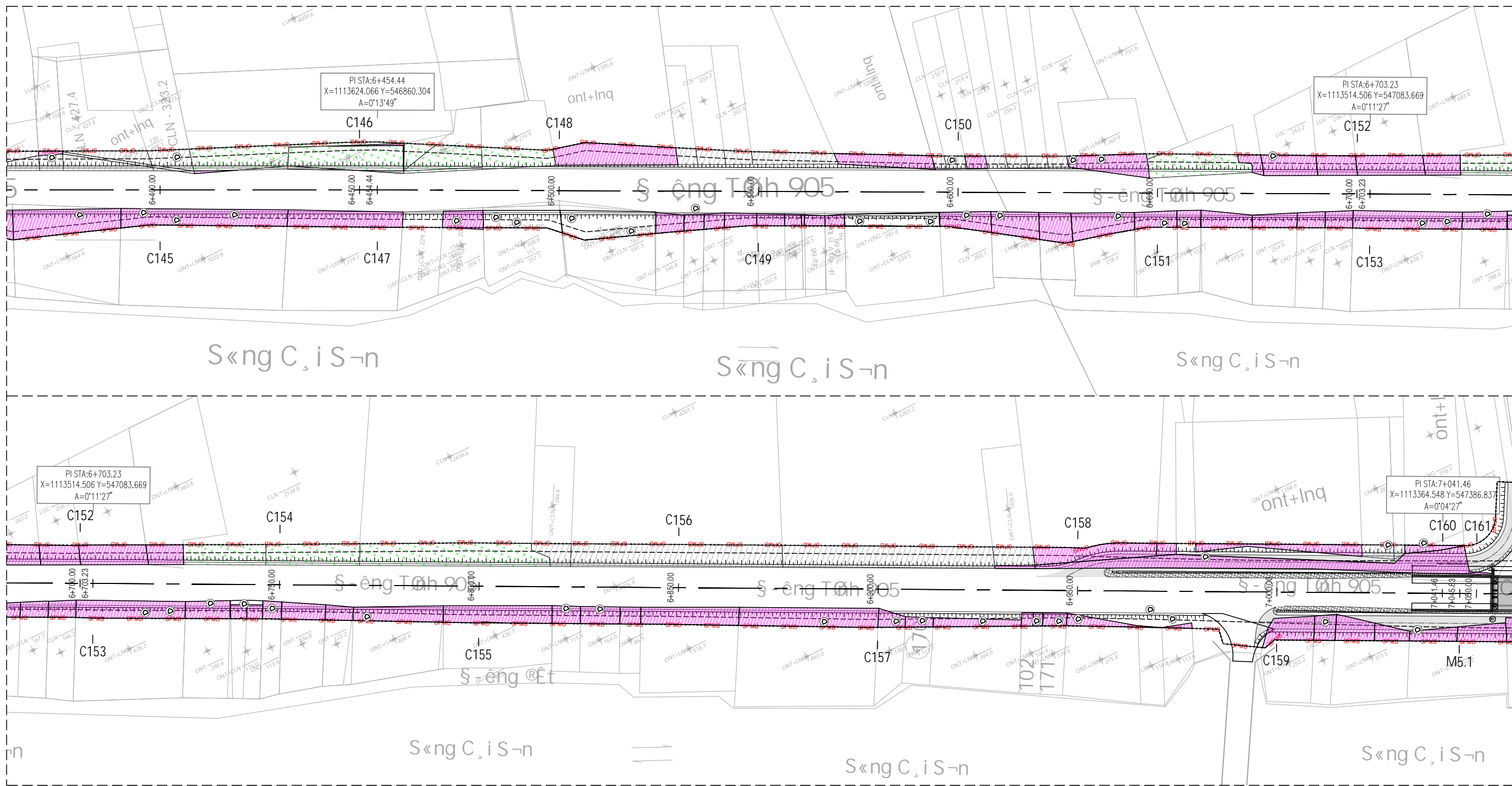
D:\OneDrive\PT\TK01 v2\17_D1905\04_DXCT\04_PA mo\02_BX\07_BINH DO GPMB - PA1.dwg; 12/10/2025 3:00:54 PM; bao.nguyen

I QL1A ←

BÌNH GPMB - PH NG AN 1

TL: 1/1000

→ C U TAM BÌNH



GHI CHÚ:

	ĐẤT TRỒNG CÂY LÂU NĂM		NHÀ BỊ ẢNH HƯỞNG TOÀN PHẦN
	ĐẤT CHUYÊN TRỒNG LÚA NƯỚC		NHÀ BỊ ẢNH HƯỞNG 1 PHẦN
	ĐẤT Ở NÔNG THÔN		

UBND TỈNH VĨNH LONG
BAN QUẢN LÝ DỰ ÁN GIAO THÔNG TỈNH VĨNH LONG

DỰ ÁN: NÂNG CẤP, CẢI THIỆN T.905 VÀ XÂY DỰNG MẶT LỘ NỐI T.905 VÀ T.905B
A I M: XÃ SONG PHÚ VÀ XÃ TAM BÌNH, TỈNH VĨNH LONG
BÁO CÁO XUẤT CHỮ NGUYỄN

TÊN B N V : BÌNH GIỚI PHÓNG M T B NG
PH NG AN 1
T L : 1/1000 KÍ HI U: PT-070 B N V S : 11/23

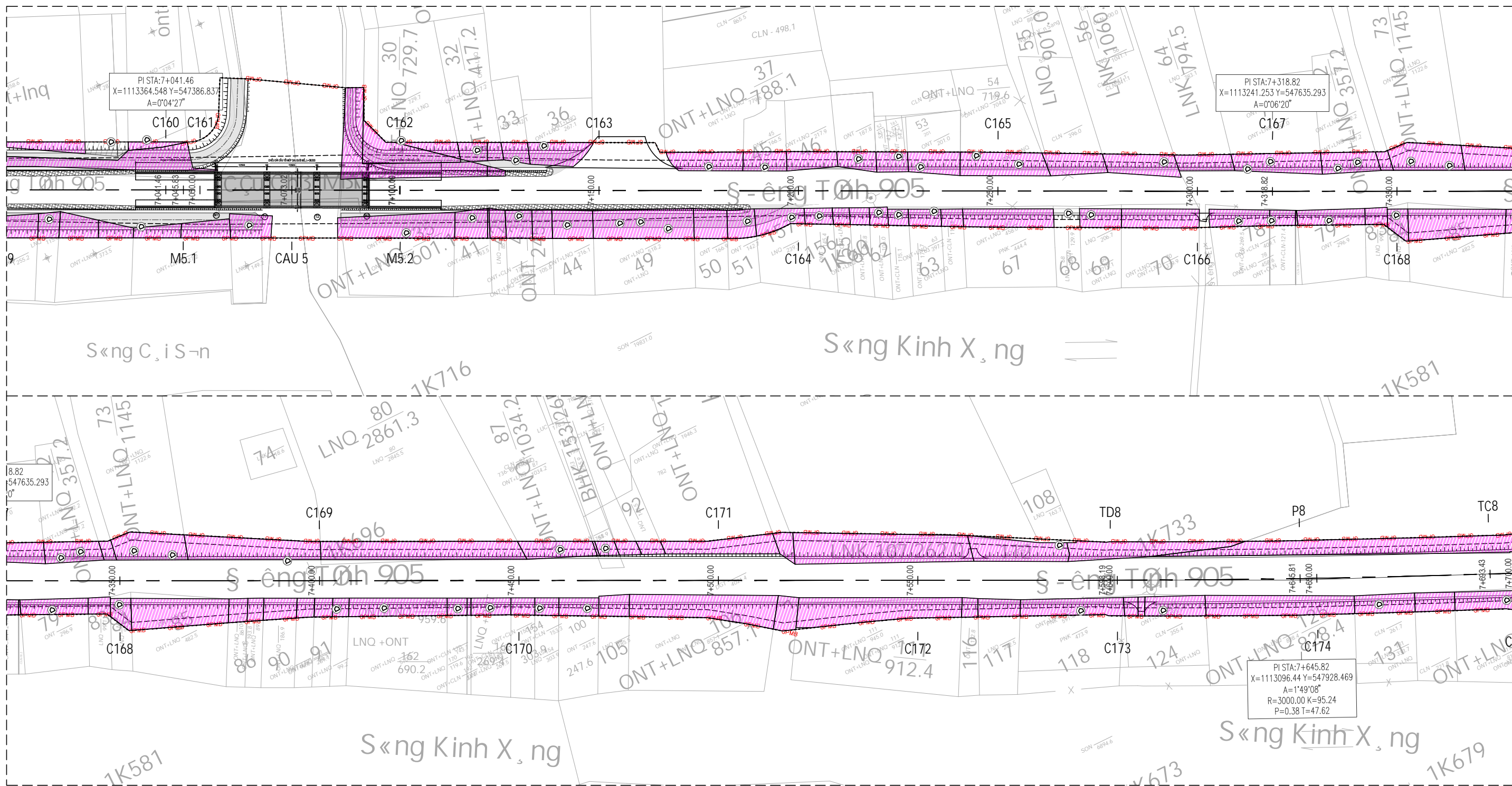
D:\OneDrive\PT\K01 v2\17. DT905\04. DXCT\04. PA.mol\02. BV\07. BINH DO GPMB - PA1.dwg; 12/10/2025 3:01:59 PM; bao nguyen

I QL1A ←

BÌNH GPMB - PH NG AN 1

TL: 1/1000

→ C U TAM BÌNH



GHI CHÚ:

	ĐẤT TRỒNG CÂY LÂU NĂM		NHÀ BỊ ẢNH HƯỞNG TOÀN PHẦN
	ĐẤT CHUYÊN TRỒNG LÚA NƯỚC		NHÀ BỊ ẢNH HƯỞNG 1 PHẦN
	ĐẤT Ở NÔNG THÔN		

UBND TỈNH NH LONG
BAN QUẢN LÝ ĐÁNH GIÁ THÔNG TIN NH LONG

ĐÁNH GIÁ VÀ XÂY DỰNG MÔ HÌNH QUẢN LÝ (T.905B)
A I M: XÃ SONG PHÚ VÀ XÃ TAM BÌNH, TỈNH NH LONG
BÁO CÁO XUẤT TRÌNH

TÊN B N V : BÌNH GI PHÓNG M T B NG
PH NG AN 1

T L : 1/1000 KÍ HI U: PT-070 B N V S : 12/23

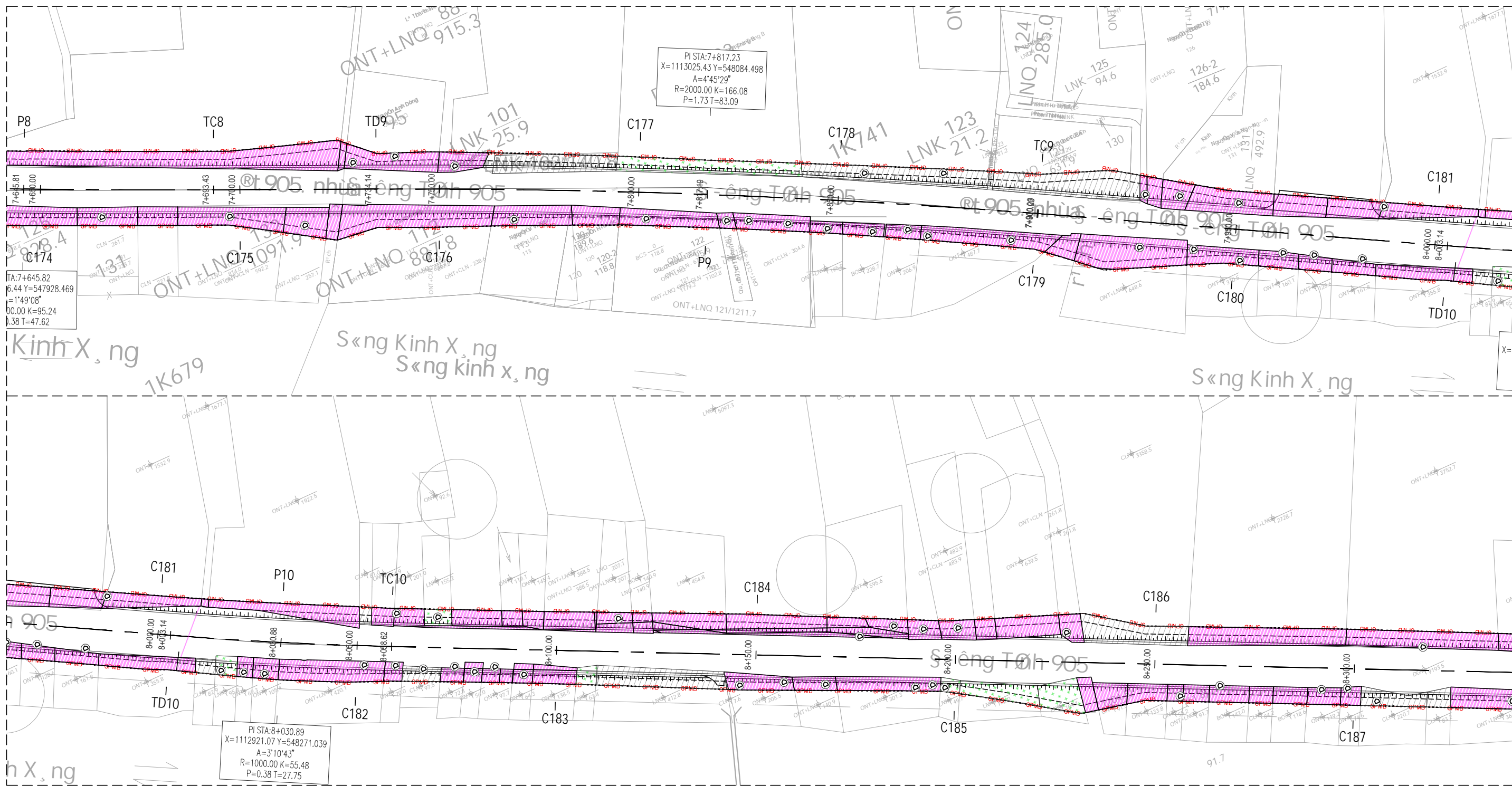
D:\OneDrive\PT\TK01 v2\17. DT905\04. DXCT\04. PA mo\02. BINH DO GPMB - PA1.dwg; 12/10/2025 3:00:15 PM; bao.nguyen

I QL1A ←

BÌNH GPMB - PH NG AN 1

TL: 1/1000

→ C U TAM BÌNH



GHI CHÚ:

	ĐẤT TRỒNG CÂY LÂU NĂM		TP-1 NHÀ BỊ ẢNH HƯỞNG TOÀN PHẦN
	ĐẤT CHUYÊN TRỒNG LÚA NƯỚC		N 1 NHÀ BỊ ẢNH HƯỞNG 1 PHẦN
	ĐẤT Ở NÔNG THÔN		

UBND TỈNH VĨNH LONG
BAN QUẢN LÝ DỰ ÁN GIAO THÔNG TỈNH VĨNH LONG

DỰ ÁN: NÂNG CẤP, CHỈNH TỌA T.905 VÀ XÂY DỰNG MẠO NỐI KẾT NỐI IV QU C L 1 (T.905B)
A I M: XÃ SONG PHÚ VÀ XÃ TAM BÌNH, TỈNH VĨNH LONG
BÁO CÁO XUẤT CHỮ NG U T

TÊN B N V : BÌNH GI I PHÓNG M T B NG
PH NG AN 1

T L : 1/1000 KÍ HI U: PT-070 B N V S : 13/23

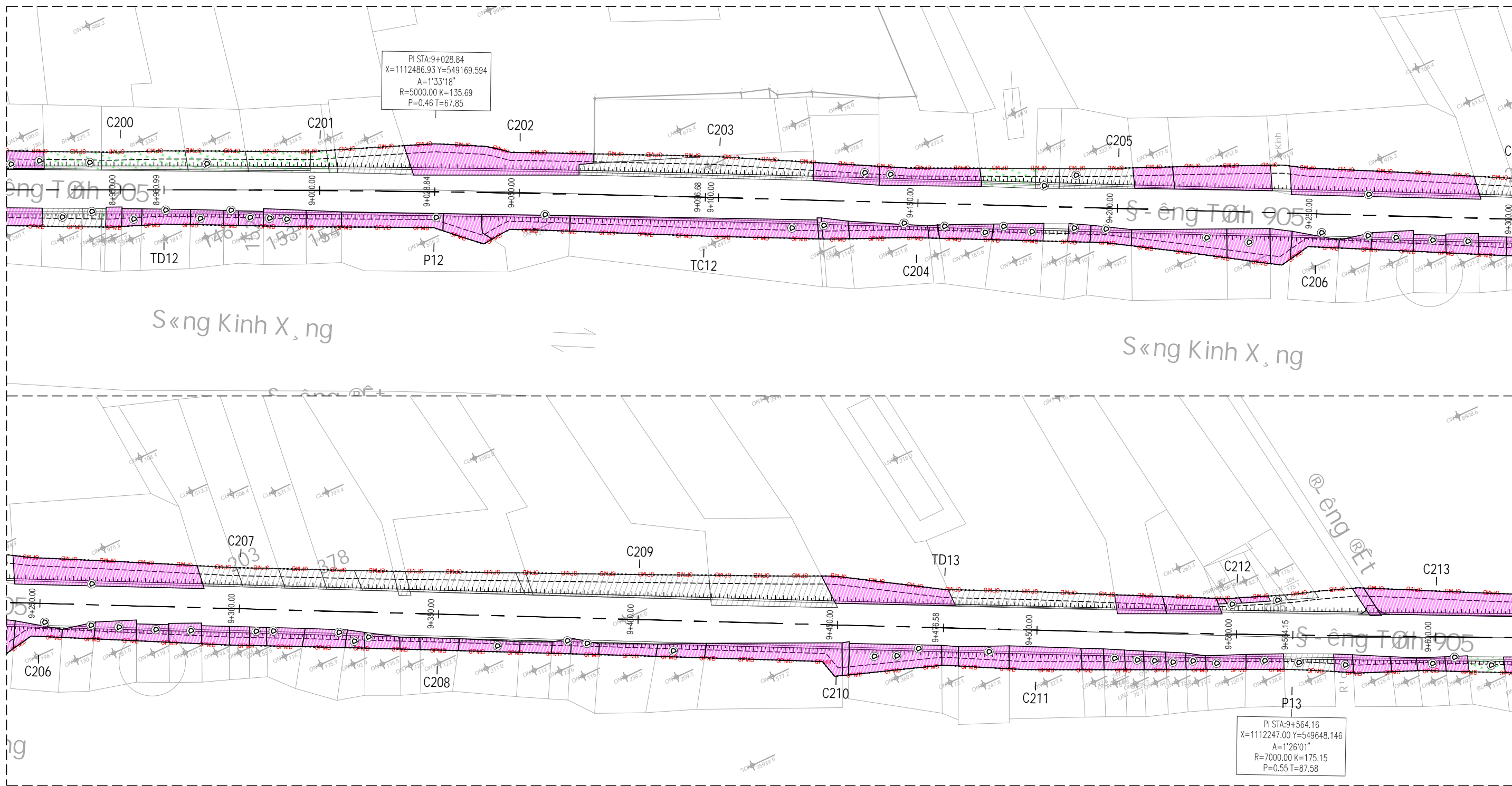
D:\OneDrive\PT\K01 v2\17_D1905\04_DXC\04_PA mo\02_BV\07_BINH DO GPMB - PA 1.dwg; 12/10/2025 2:59:33 PM; bao.nguyen

I QL1A ←

BÌNH GPMB - PH NG AN 1

TL: 1/1000

→ C U TAM BÌNH



GHI CHÚ:

	ĐẤT TRỒNG CÂY LÂU NĂM		NHÀ BỊ ẢNH HƯỞNG TOÀN PHẦN
	ĐẤT CHUYÊN TRỒNG LÚA NƯỚC		NHÀ BỊ ẢNH HƯỞNG 1 PHẦN
	ĐẤT Ở NÔNG THÔN		

UBND TỈNH VĨNH LONG
BAN QUẢN LÝ DẪN GIAO THÔNG TỈNH VĨNH LONG

ĐIỀU CHỈNH VÀ XÂY DỰNG MẶT BẰNG KỸ THUẬT (T.905B)
A I M: XÃ SONG PHÚ VÀ XÃ TAM BÌNH, TỈNH VĨNH LONG
BÁO CÁO XUẤT CHỮNG

TÊN BẢN VẼ : BÌNH GIỚI PHỐNG MẶT BẰNG
PH NG AN 1

T L : 1/1000 KÍ HIỆU: PT-070 B N V S : 15/23

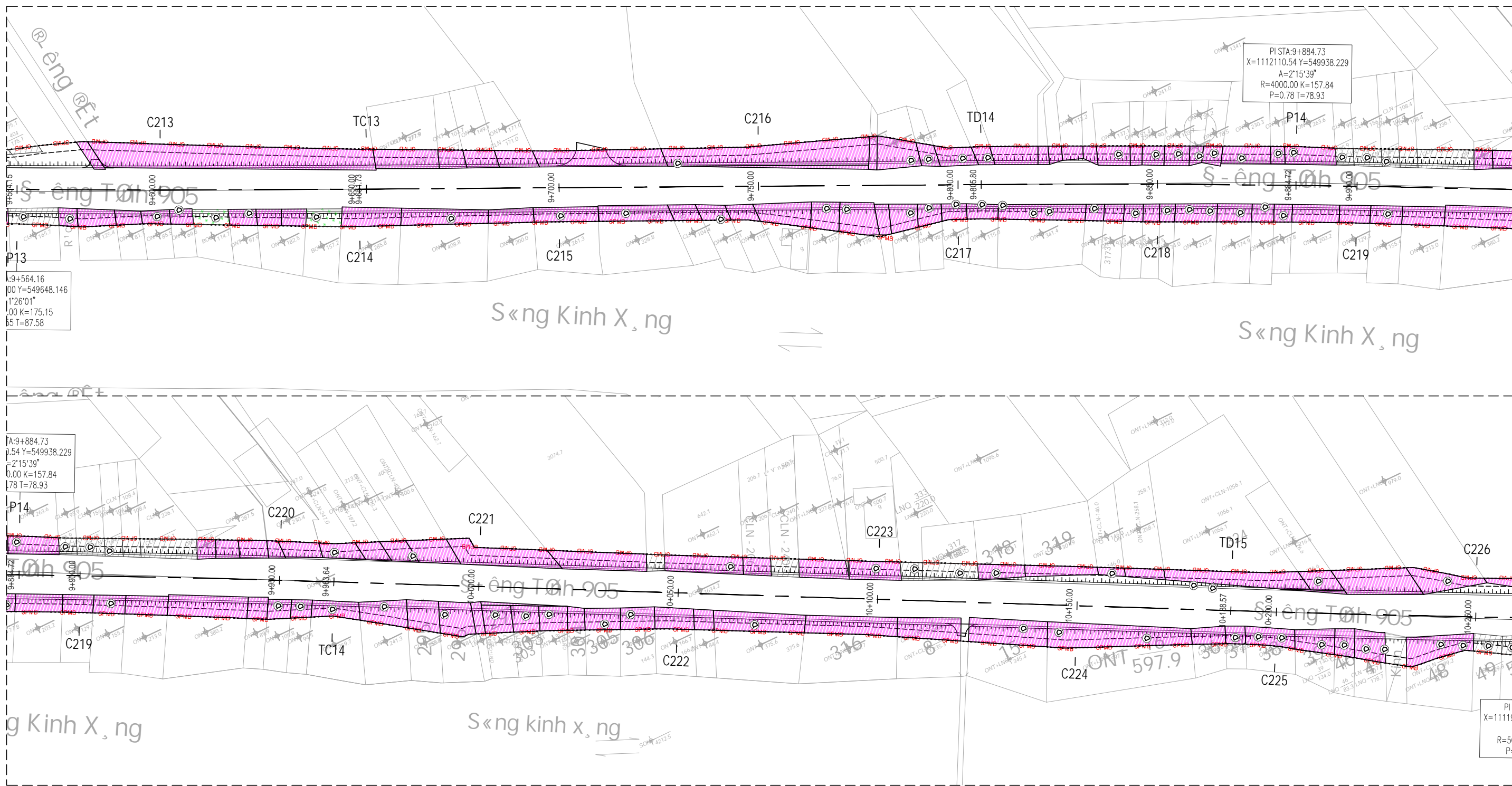
D:\OneDrive\PTK01 v2\17. DT905\04. DXCT\04. PA.mca\02. BV\07. BINH DO GPMB - PA1.dwg; 12/10/2025 3:01:14 PM. bao nguyen

I QL1A ←

BÌNH GPMB - PH NG AN 1

TL: 1/1000

→ C U TAM BÌNH



X=111110.54
 Y=549938.229
 A=2°15'39"
 R=4000.00 K=157.84
 P=0.78 T=78.93

A: 9+884.73
 X=111110.54 Y=549938.229
 A=2°15'39"
 R=4000.00 K=157.84
 P=0.78 T=78.93

PI
 X=111110.54
 Y=549938.229
 R=4000.00
 P=0.78
 T=78.93

GHI CHÚ:

	ĐẤT TRỒNG CÂY LÂU NĂM		NHÀ BỊ ẢNH HƯỞNG TOÀN PHẦN
	ĐẤT CHUYÊN TRỒNG LÚA NƯỚC		NHÀ BỊ ẢNH HƯỞNG 1 PHẦN
	ĐẤT Ở NÔNG THÔN		

UBND TỈNH VÀNH LONG
 BAN QUẢN LÝ ĐẦU TƯ VÀ GIAO THÔNG TỈNH VÀNH LONG

DỰ ÁN: NÂNG CẤP, CẢI THIỆN T.905 VÀ XÂY DỰNG MẶT LỘ NỐI T.905 VÀ T.905B
 A I M: XÃ SONG PHÚ VÀ XÃ TAM BÌNH, TỈNH VÀNH LONG
 BÁO CÁO XUẤT CHỮ NGUYỄN

TÊN B. NV : BÌNH GIỚI PHÓNG M. T. B. NG
 PH. NG. AN 1
 T. L. : 1/1000 KÍ HIỆU: PT-070 B. NV. S. : 16/23

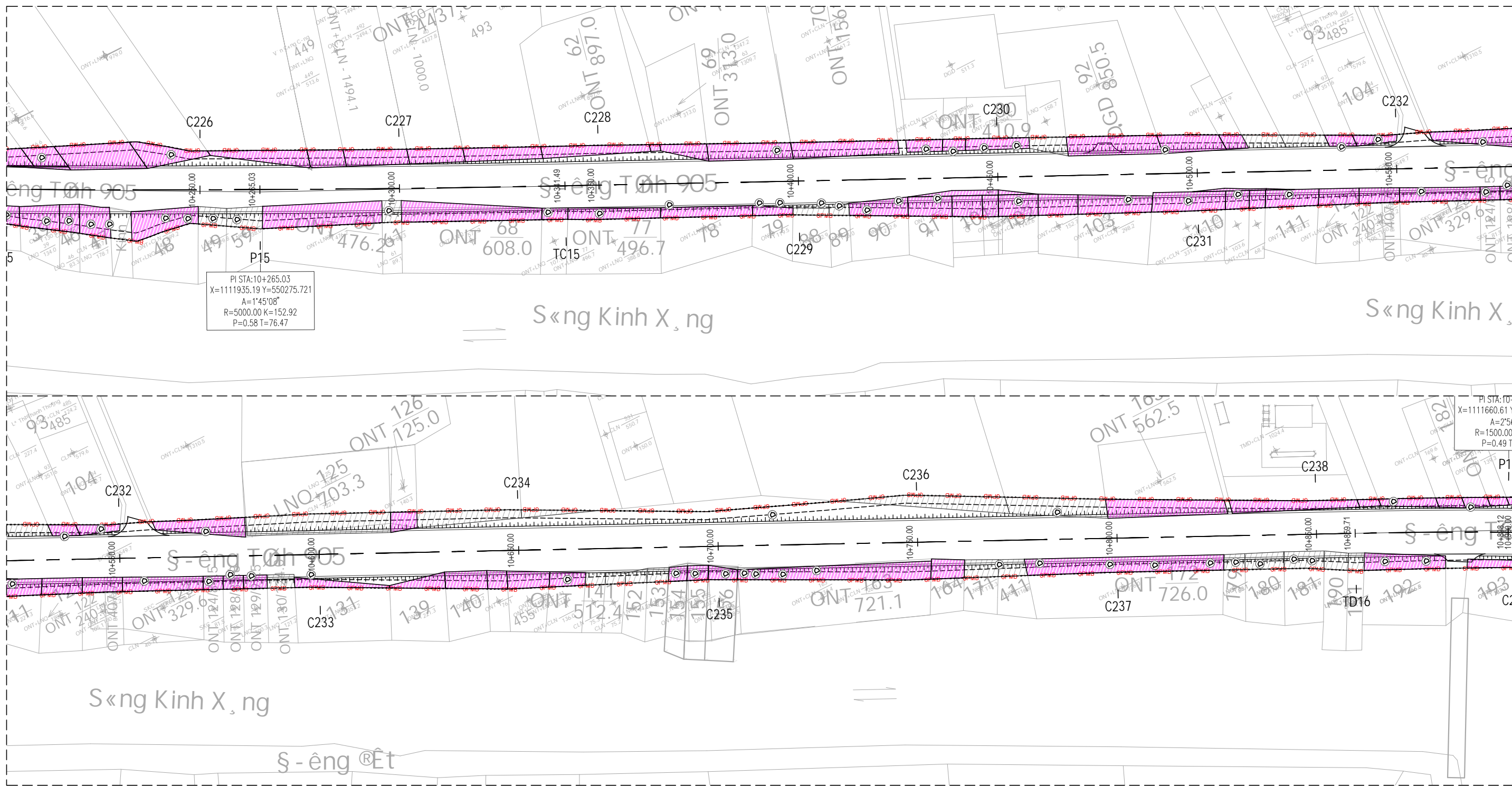
D:\OneDrive\PT\TK01 v2\17. DT905\04. DXCT\04. PA mo\02. BV\07. BINH DO GPMB - PA1.dwg: 12/10/2025 3:03:12 PM. bao.nguyen

I QL1A ←

BÌNH GPMB - PH NG AN 1

TL: 1/1000

→ C U TAM BÌNH



PI STA: 10+265.03
 X=1111935.19 Y=550275.721
 A=1°45'08"
 R=5000.00 K=152.92
 P=0.58 T=76.47

PI STA: 10+660.12
 X=1111660.61 Y=550275.721
 A=2°56'
 R=1500.00
 P=0.49 T=76.47

GHI CHÚ:

	ĐẤT TRỒNG CÂY LÂU NĂM		TP-1	NHÀ BỊ ẢNH HƯỞNG TOÀN PHẦN
	ĐẤT CHUYÊN TRỒNG LÚA NƯỚC		N 1	NHÀ BỊ ẢNH HƯỞNG 1 PHẦN
	ĐẤT Ở NÔNG THÔN			

UBND TỈNH VÀNH LONG
 BAN QUẢN LÝ DỰ ÁN GIAO THÔNG TỈNH VÀNH LONG

DỰ ÁN: NÂNG CẤP, CẢI TẠO T.905 VÀ XÂY DỰNG MẠO NK TN IV IQU CL 1 (T.905B)
 A I M: XÃ SONG PHÚ VÀ XÃ TAM BÌNH, TỈNH VÀNH LONG
 BÁO CÁO XUẤT CHỮ NGỮ

TÊN B N V : BÌNH GI I PHÓNG M T B NG
 PH NG AN 1
 T L : 1/1000 KÍ HI U: PT-070 B N V S : 17/23

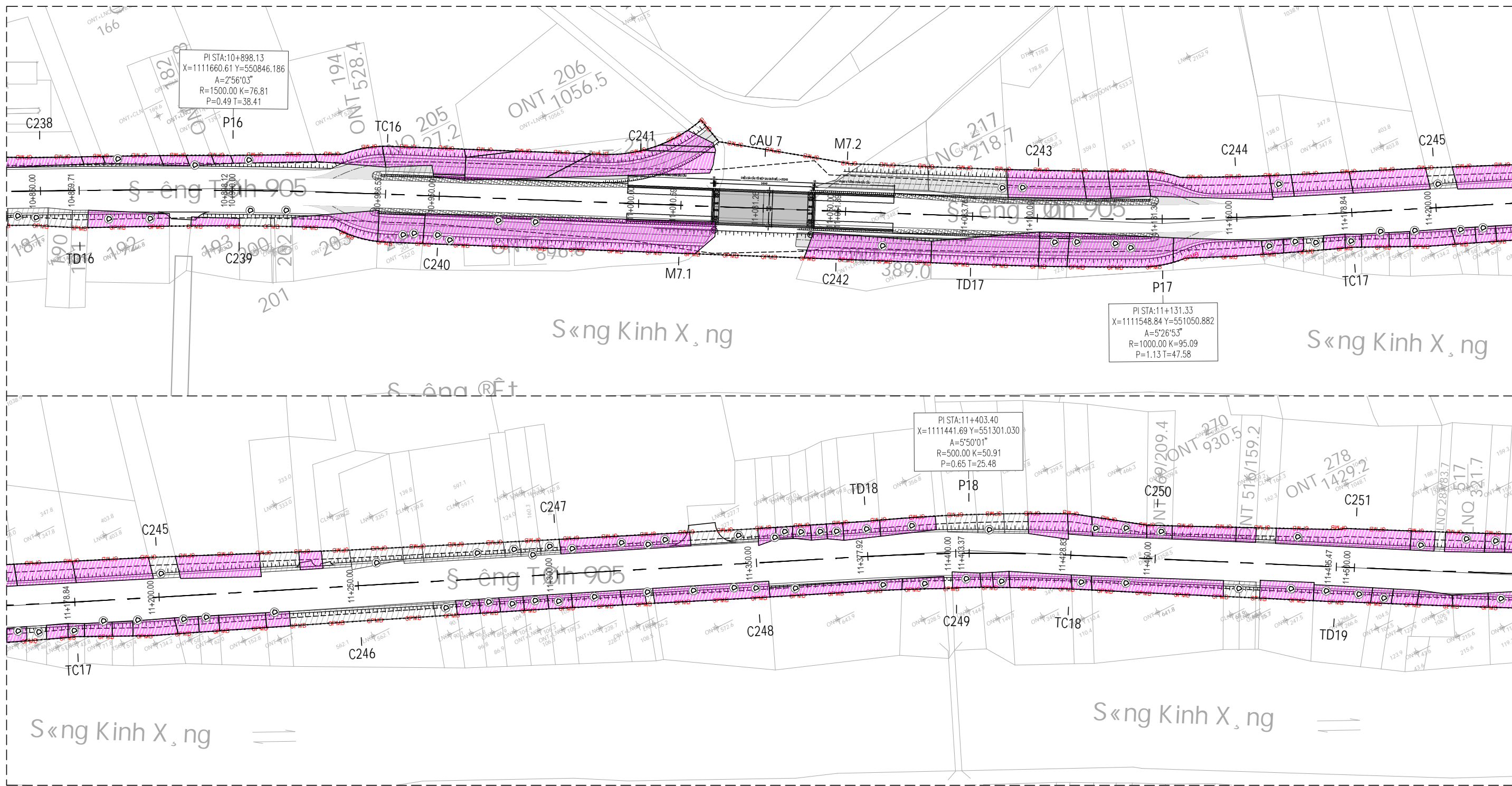
D:\OneDrive\PT\TK01 v2\17. DT905\04. DXCT\04. PA mo\02. BV\07. BINH DO GPMB - PA1.dwg, 12/10/2025 3:02:40 PM, bao.nguyen

I QL1A ←

BÌNH GPMB - PH NG AN 1

TL: 1/1000

→ C U TAM BÌNH



GHI CHÚ:

	ĐẤT TRỒNG CÂY LÂU NĂM		NHÀ BỊ ẢNH HƯỞNG TOÀN PHẦN
	ĐẤT CHUYỂN TRỒNG LÚA NƯỚC		NHÀ BỊ ẢNH HƯỞNG 1 PHẦN
	ĐẤT Ở NÔNG THÔN		

UBND TỈNH NH LONG
BAN QUẢN LÝ DẪN GIAO THÔNG TỈNH NH LONG

ĐÁNH GIÁ TÁC ĐỘNG MÔI TRƯỜNG VÀ XÂY DỰNG MÔ HÌNH QUẢN LÝ (T.905B)
A I M: XÃ SONG PHÚ VÀ XÃ TAM BÌNH, TỈNH NH LONG
BÁO CÁO XUẤT CHẤT NGUYÊN

TÊN B N V : BÌNH GI PHÓNG M T B NG
PH NG AN 1
T L : 1/1000 KÍ HI U: PT-070 B N V S : 18/23

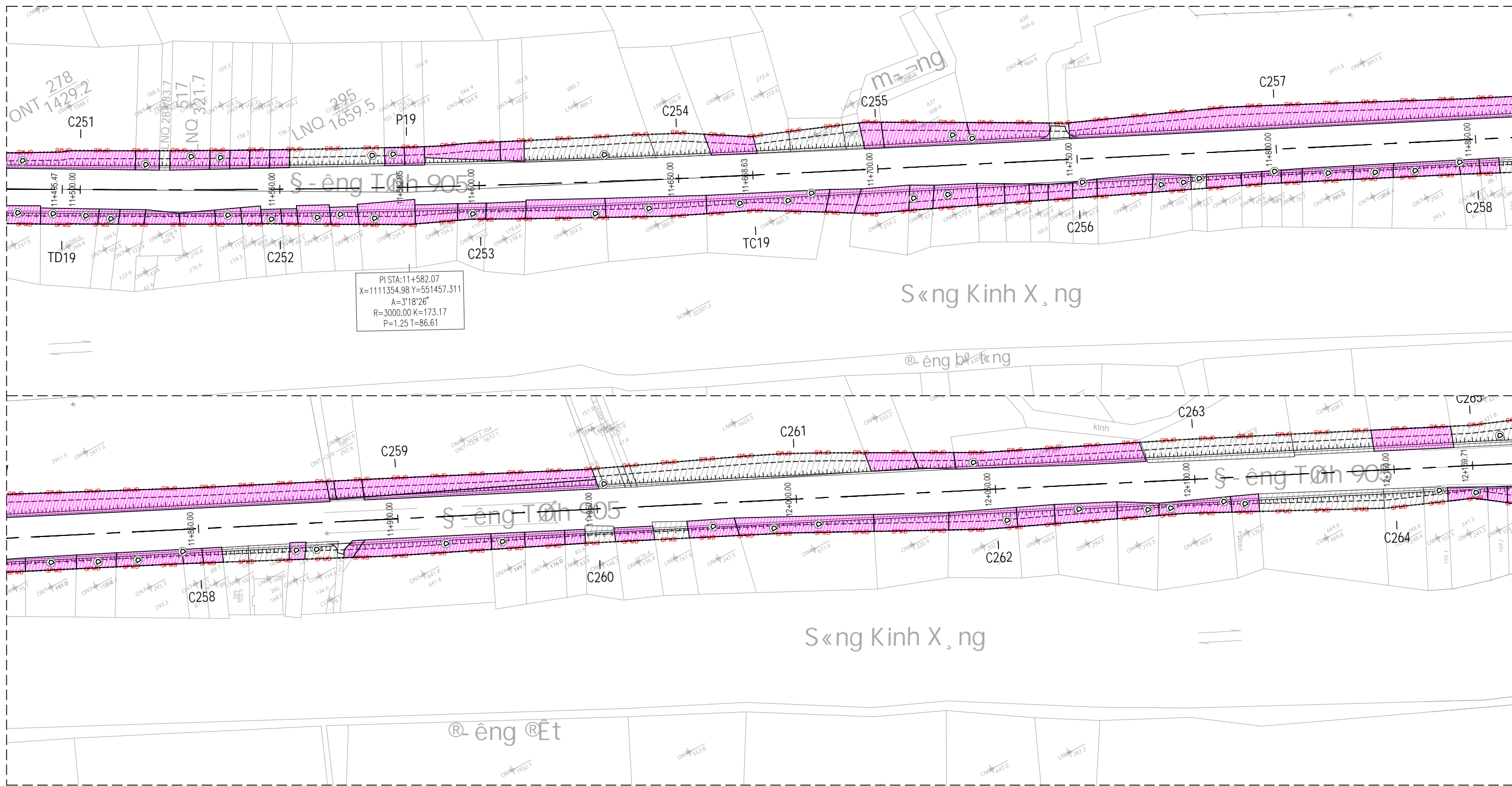
D:\OneDrive\PT\TK01 v2\17_D1905\04_DXC\04_PA mo\02_BV\07_BINH DO GPMB - PA1.dwg; 12/10/2025 3:02:14 PM; bao nguyen

← I QL1A

BÌNH GPMB - PH NG AN 1

TL: 1/1000

C U TAM BÌNH →



PISTA: 11+582.07
 X=1111354.98 Y=551457.311
 A=3°18'26"
 R=3000.00 K=173.17
 P=1.25 T=86.61

GHI CHÚ:			
	ĐẤT TRỒNG CÂY LÂU NĂM		NHÀ BỊ ẢNH HƯỞNG TOÀN PHẦN
	ĐẤT CHUYÊN TRỒNG LÚA NƯỚC		NHÀ BỊ ẢNH HƯỞNG 1 PHẦN
	ĐẤT Ở NÔNG THÔN		

UBND TỈNH VÀNH LONG
 BAN QUẢN LÝ DẪN GIAO THÔNG TỈNH VÀNH LONG

ĐỀ ÁN: NÂNG CẤP, CẢI THIỆN T.905 VÀ XÂY DỰNG MẠO NH KINH TẾ IV QU C L 1 (T.905B)
 A I M: XÃ SONG PHÚ VÀ XÃ TAM BÌNH, TỈNH VÀNH LONG
 BÁO CÁO XUẤT CHỮ NGỮ

TÊN BẢN VẼ : BÌNH GIỚI PHỐNG M T B NG
 PH NG AN 1
 T L : 1/1000 KÍ HIỆU: PT-070 B N V S : 19/23

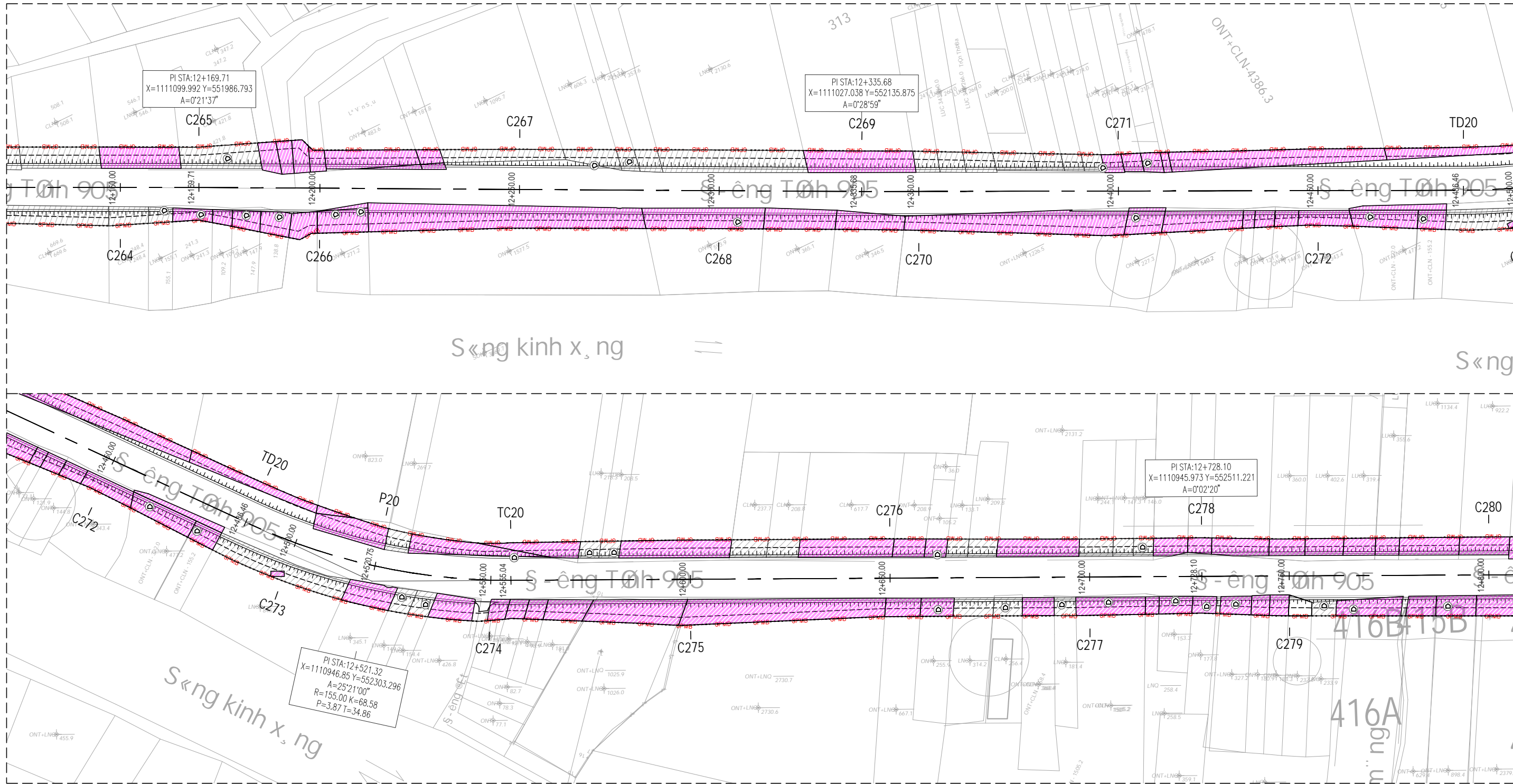
D:\OneDrive\PT\K01 v2\17_D1905\04_DXC\04_PA mo\02_BV\07_BINH DO GPMB - PA1.dwg, 12/10/2025 2:58:20 PM, bao nguyen

I QL1A ←

BÌNH GPMB - PH NG AN 1

TL: 1/1000

→ C U TAM BÌNH



GHI CHÚ:

	ĐẤT TRỒNG CÂY LÂU NĂM		NHÀ BỊ ẢNH HƯỞNG TOÀN PHẦN
	ĐẤT CHUYÊN TRỒNG LÚA NƯỚC		NHÀ BỊ ẢNH HƯỞNG 1 PHẦN
	ĐẤT Ở NÔNG THÔN		

UBND TỈNH VĨNH LONG
BAN QUẢN LÝ DẪN GIAO THÔNG TỈNH VĨNH LONG

ĐÁNH GIÁ VÀ XÂY DỰNG MÔ HÌNH QUẢN LÝ (T.905B)
A M: XÃ SONG PHÚ VÀ XÃ TAM BÌNH, TỈNH VĨNH LONG
BÁO CÁO XUẤT TRƯỜNG

TÊN B N V : BÌNH GI PHÓNG M T B NG
PH NG AN 1

T L : 1/1000 KÍ HI U: PT-070 B N V S : 20/23

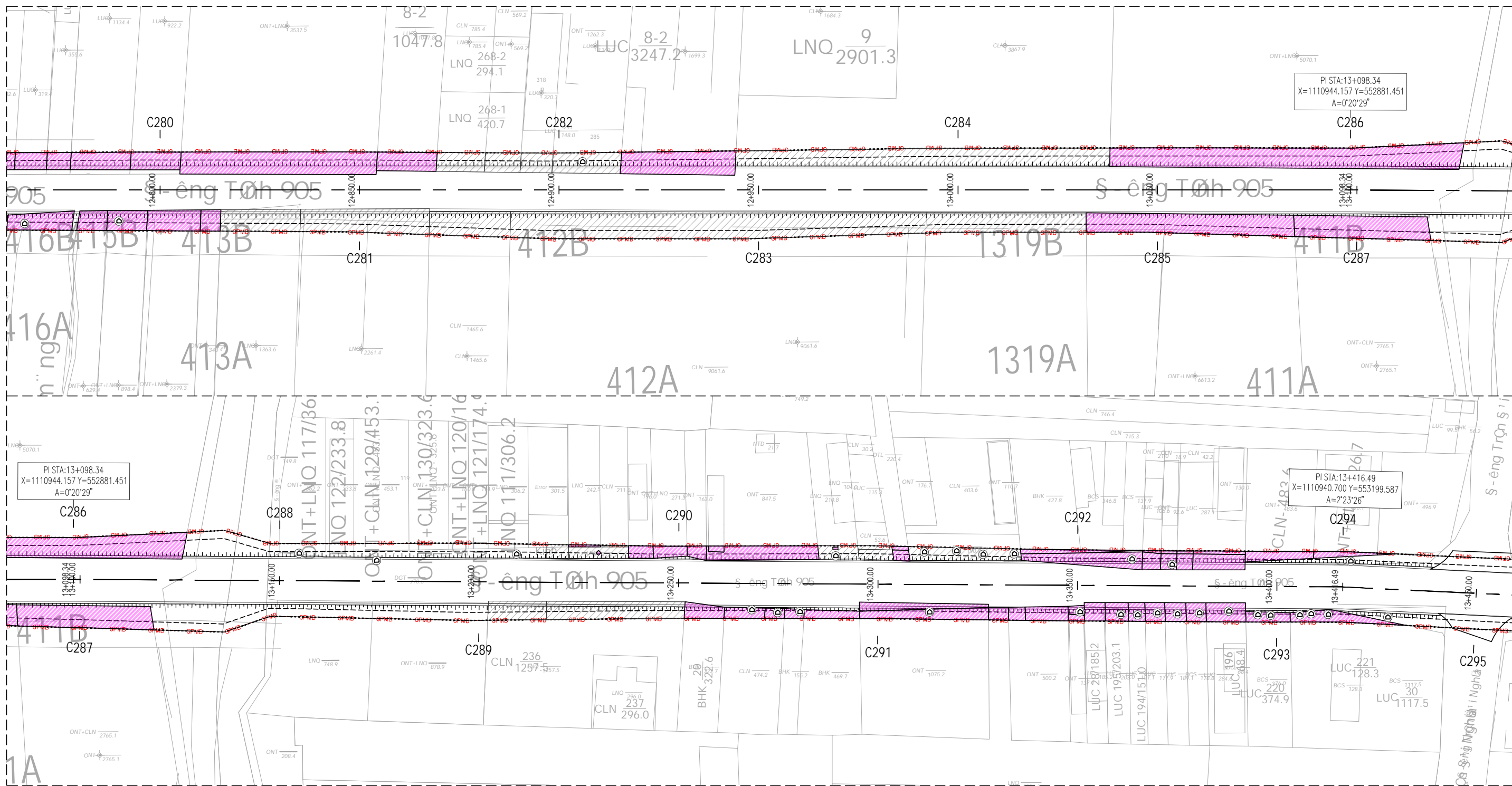
D:\OneDrive\PT\K01 v2\17.DT905\04.DXCT\04.PA.mol\02.BV\07.BINH DO GPMB - PA1.dwg, 12/10/2025 2:57:33 PM, bao nguyen

I QL1A ←

BÌNH GPMB - PH NG AN 1

TL: 1/1000

→ C U TAM BÌNH



GHI CHÚ:

	ĐẤT TRỒNG CÂY LÂU NĂM		NHÀ BỊ ẢNH HƯỞNG TOÀN PHẦN
	ĐẤT CHUYÊN TRỒNG LÚA NƯỚC		NHÀ BỊ ẢNH HƯỞNG 1 PHẦN
	ĐẤT Ở NÔNG THÔN		

UBND TỈNH VÀ NH LONG
BAN QUẢN LÝ DẪN GIAO THÔNG TỈNH VÀ NH LONG

ĐÁNH GIÁ TÁC ĐỘNG MÔI TRƯỜNG VÀ XÂY DỰNG MÔ HÌNH QUẢN LÝ (T.905B)
ÁI M: XÃ SONG PHÚ VÀ XÃ TAM BÌNH, TỈNH VÀ NH LONG
BÁO CÁO XUẤT CHẤM NGUYỄN

TÊN BẢN VẼ : BÌNH GIỚI PHỐNG M. T. B. NG
PH. NG. AN 1

T L : 1/1000 KÍ HIỆU: PT-070 B. N. V. S. : 21/23

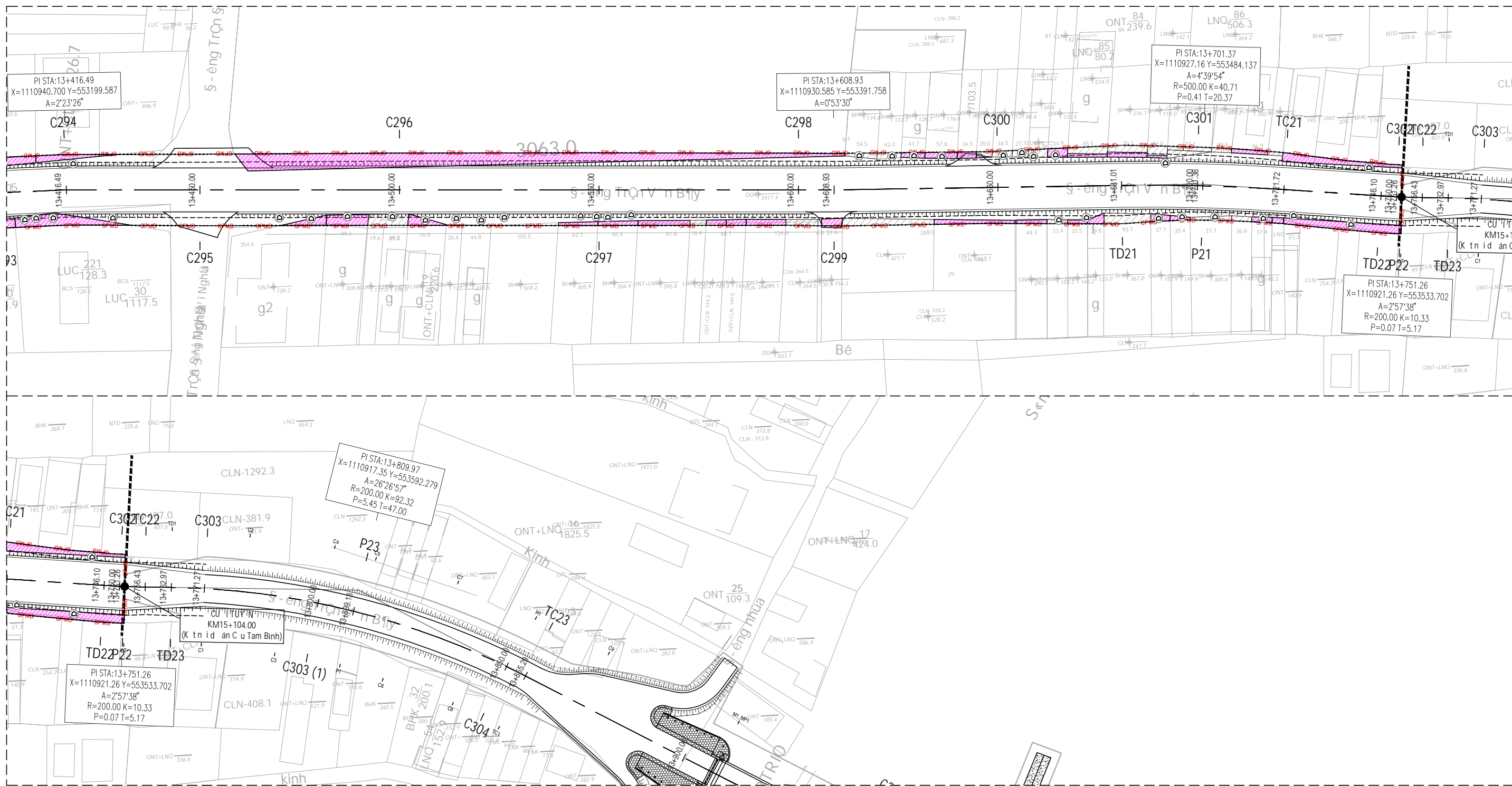
D:\OneDrive\PT\TK01 v2\17_D1905\04_DXC\04_PA mo\02_BV\07_BINH DO GPMB - PA1.dwg; 12/10/2025 2:57:56 PM; bao nguyen

I QL1A ←

BÌNH GPMB - PH NG AN 1

TL: 1/1000

→ C U TAM BÌNH



GHI CHÚ:

	ĐẤT TRỒNG CÂY LÂU NĂM		NHÀ BỊ ẢNH HƯỞNG TOÀN PHẦN
	ĐẤT CHUYÊN TRỒNG LÚA NƯỚC		NHÀ BỊ ẢNH HƯỞNG 1 PHẦN
	ĐẤT Ở NÔNG THÔN		

BAN QUẢN LÝ DỰ ÁN GIAO THÔNG TỈNH VÀ NH LONG

DỰ ÁN: NÂNG CẤP, CẢI TẠO T.905 VÀ XÂY DỰNG MẠO NK TN IV IQU CL 1 (T.905B)
 A I M: XÃ SONG PHÚ VÀ XÃ TAM BÌNH, TỈNH NH LONG
 BÁO CÁO XUẤT CHỮ NGỮ

TÊN B N V : BÌNH GI I PHÓNG M T B NG
 PH NG AN 1

T L : 1/1000 KÍ HI U: PT-070 B N V S : 22/23

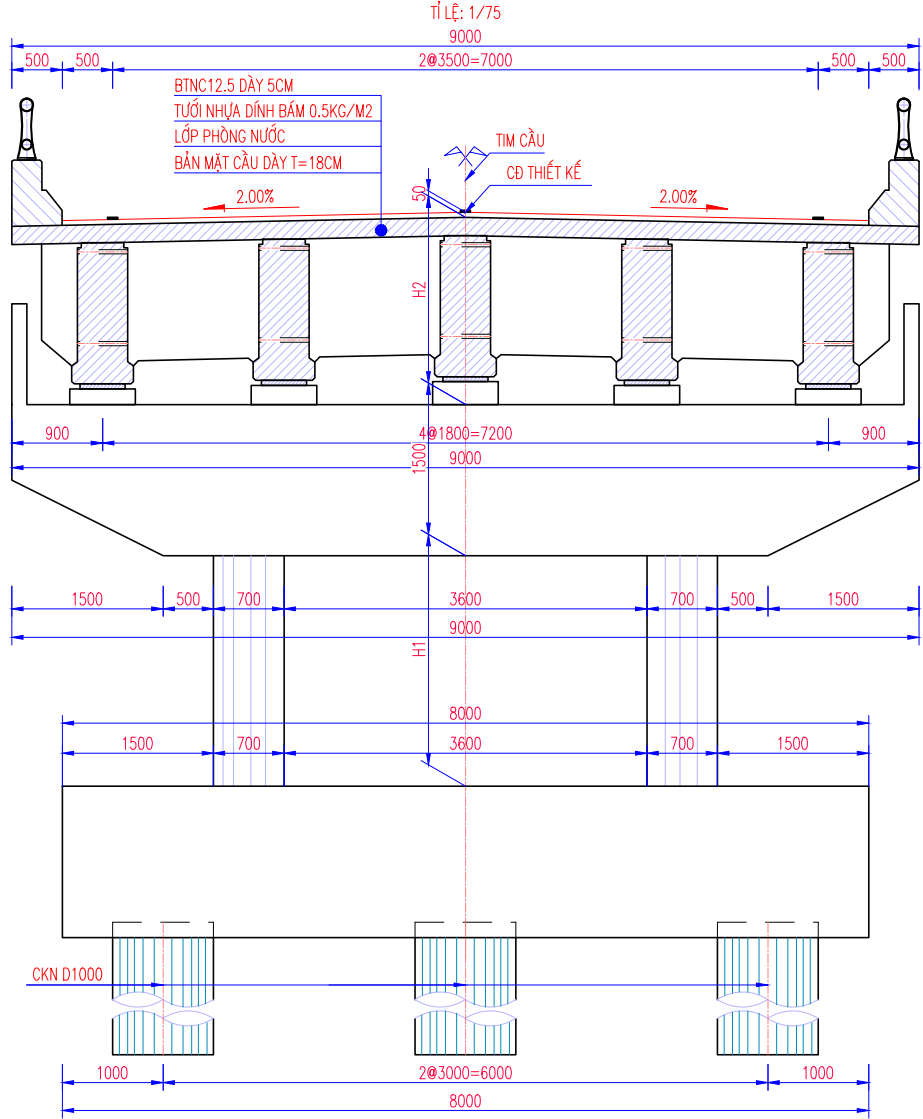
D:\OneDrive\PT\TK01 v2\17. DT905\04. DXCT\04. PA mo\02. B\07. BINH DO GPMB - PA1.dwg; 12/10/2025 2:57:47 PM; bao.nguyen

BẢNG THỐNG KÊ DIỆN TÍCH ĐẤT CHIẾM DỤNG PHƯƠNG ÁN 1

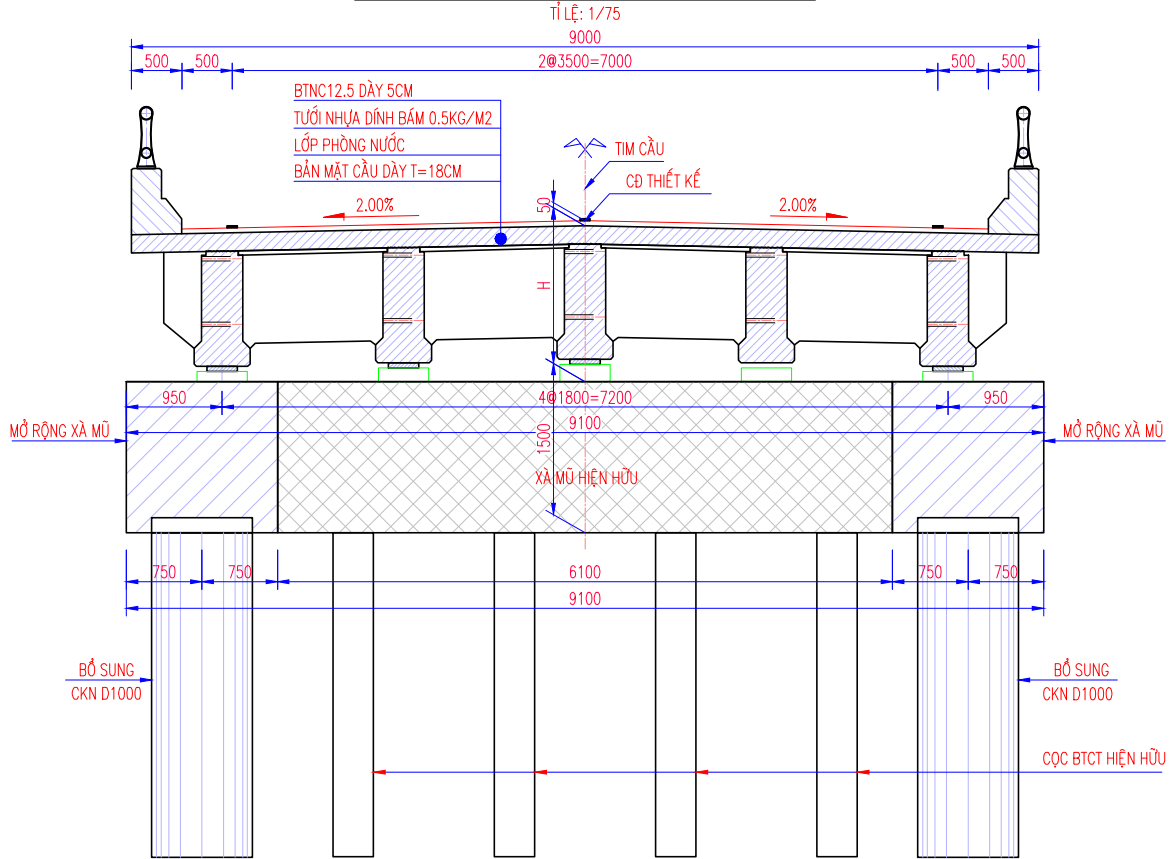
STT	LOẠI ĐẤT	ĐƠN VỊ	KHỐI LƯỢNG
1	DIỆN TÍCH ĐẤT Ở TẠI NÔNG THÔN	M2	83,183
	+ DIỆN TÍCH ĐẤT Ở	M2	33,273
	+ DIỆN TÍCH NHÀ BỊ GIẢI TỎA	M2	49,910
2	DIỆN TÍCH ĐẤT CHUYÊN TRỒNG LÚA NƯỚC	M2	25,237
3	DIỆN TÍCH ĐẤT TRỒNG CÂY LÂU NĂM	M2	18,776
4	DIỆN TÍCH ĐƯỜNG GIAO THÔNG	M2	140,837
	TỔNG DIỆN TÍCH ĐẤT	M2	268,032
5	NHÀ BỊ GIẢI TỎA 1 PHẦN	CĂN	1,150
6	NHÀ BỊ GIẢI TỎA TRẮNG	CĂN	17

MẶT CẮT NGANG ĐIỂN HÌNH

MẶT CẮT NGANG CẦU LÀM MỚI



MẶT CẮT NGANG CẦU NÂNG CẤP MỞ RỘNG



Z:\P_CAU\4-TEAM CAU 3\02_Vinh Long\09_DG D1905\02_FS\1_PC\PC-030 BTC CAU REV1.dwg; 12/16/2025 5:59:53 PM; admin

UBND TỈNH VĨNH LONG
BAN QUẢN LÝ DỰ ÁN GIAO THÔNG TỈNH VĨNH LONG

DỰ ÁN: NÂNG CẤP, CẢI TẠO ĐT.905 VÀ XÂY DỰNG MỚI ĐOẠN KẾT NỐI VỚI QUỐC LỘ 1 (ĐT.905B)
ĐỊA ĐIỂM: XÃ SONG PHÚ VÀ XÃ TAM BÌNH, TỈNH VĨNH LONG
BÁO CÁO ĐỀ XUẤT CHỦ TRƯỞNG ĐẦU TƯ

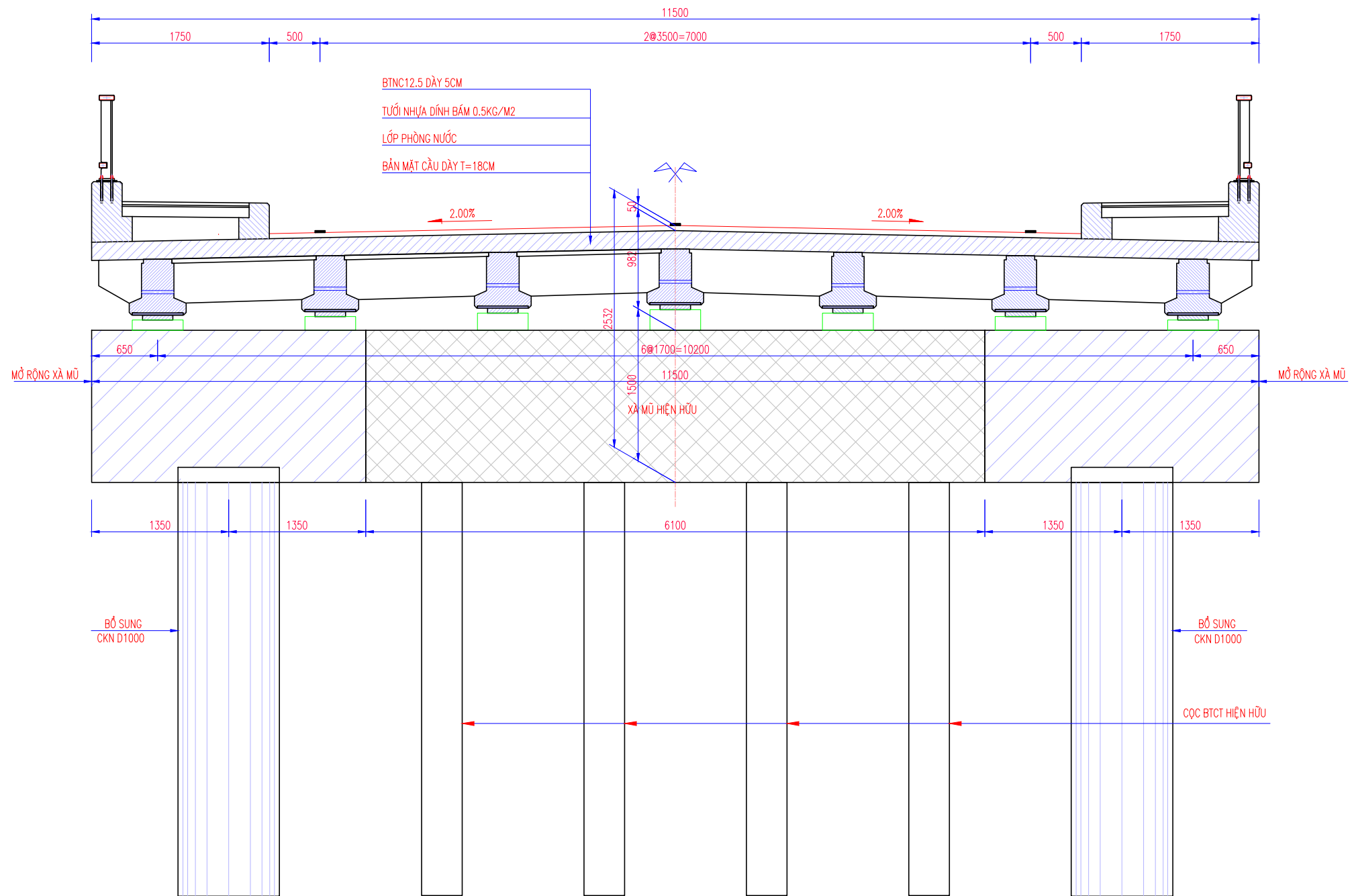
TÊN BẢN VẼ:
MẶT CẮT NGANG ĐIỂN HÌNH

TỶ LỆ: XEM BV KÍ HIỆU: PC-010 BẢN VẼ SỐ: 01/02

MẶT CẮT NGANG ĐIỂN HÌNH

MẶT CẮT NGANG CẦU NÂNG CẤP MỞ RỘNG

TỈ LỆ: 1/50



UBND TỈNH VĨNH LONG
 BAN QUẢN LÝ DỰ ÁN GIAO THÔNG TỈNH VĨNH LONG

DỰ ÁN: NÂNG CẤP, CẢI TẠO ĐT.905 VÀ XÂY DỰNG MỚI ĐOẠN KẾT NỐI VỚI QUỐC LỘ 1 (ĐT.905B)
 ĐỊA ĐIỂM: XÃ SONG PHÚ VÀ XÃ TAM BÌNH, TỈNH VĨNH LONG
 BÁO CÁO ĐỀ XUẤT CHỦ TRƯỞNG ĐẦU TƯ

TÊN BẢN VẼ:
 MẶT CẮT NGANG ĐIỂN HÌNH
 CẦU CÁI SƠN

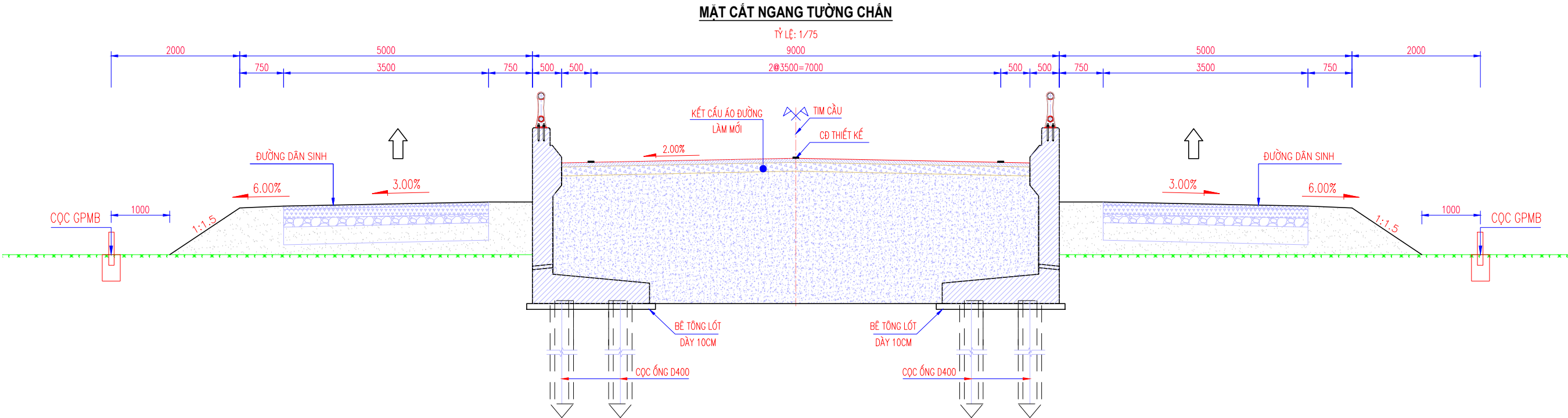
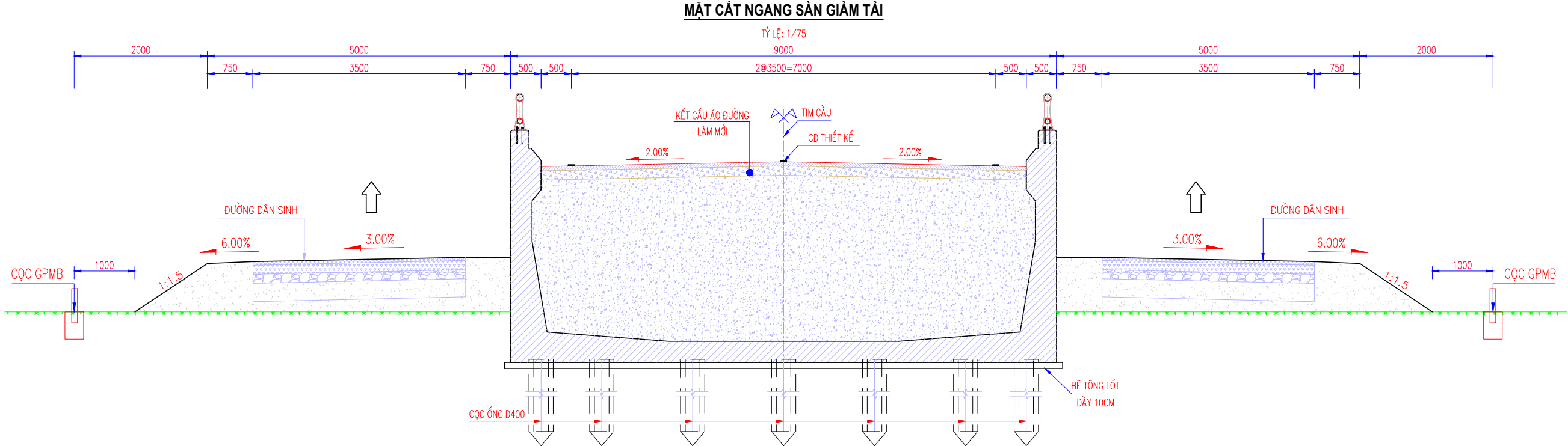
TỶ LỆ: XEM BV

KÍ HIỆU: PC-010

BẢN VẼ SỐ:

01/02

MẶT CẮT NGANG ĐIỂN HÌNH



UBND TỈNH VĨNH LONG
BAN QUẢN LÝ DỰ ÁN GIAO THÔNG TỈNH VĨNH LONG

DỰ ÁN: NÂNG CẤP, CẢI TẠO ĐT.905 VÀ XÂY DỰNG MỚI ĐOẠN KẾT NỐI VỚI QUỐC LỘ 1 (ĐT.905B)
ĐỊA ĐIỂM: XÃ SONG PHÚ VÀ XÃ TAM BÌNH, TỈNH VĨNH LONG
BÁO CÁO ĐỀ XUẤT CHỦ TRƯỞNG ĐẦU TƯ

TÊN BẢN VẼ:
MẶT CẮT NGANG ĐIỂN HÌNH

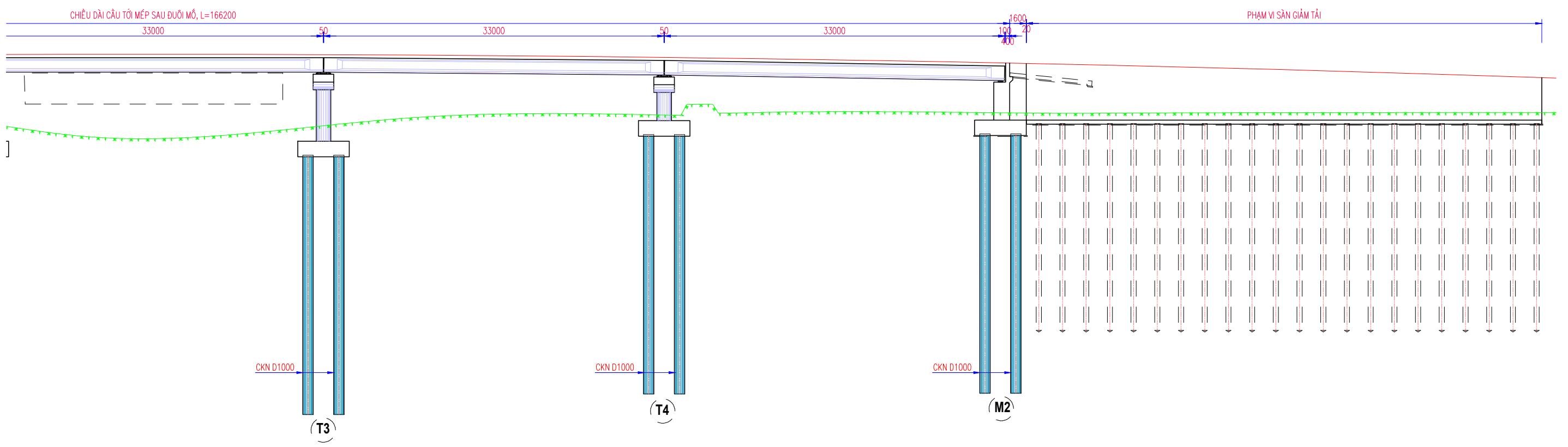
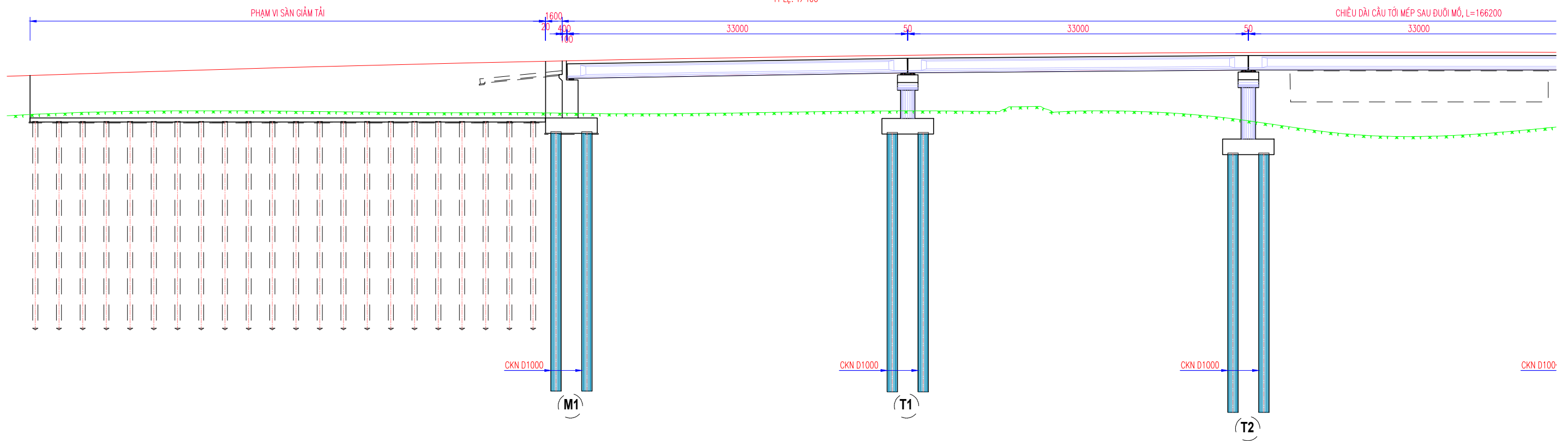
TỶ LỆ: XEM BV KÍ HIỆU: PC-010 BẢN VẼ SỐ: 02/02

ĐI QL1A

BỐ TRÍ CHUNG CẦU CHÀ VÀ

TỶ LỆ: 1/400

ĐI CẦU TAM BÌNH



GHI CHÚ:

- KÍCH THƯỚC THỂ HIỆN TRÊN BẢN VẼ LÀ MILLIMET, TRỪ KÍCH THƯỚC GHI CỤ THỂ
- CAO ĐỘ THỂ HIỆN TRÊN BẢN VẼ LÀ MET

UBND TỈNH VĨNH LONG
BAN QUẢN LÝ DỰ ÁN GIAO THÔNG TỈNH VĨNH LONG

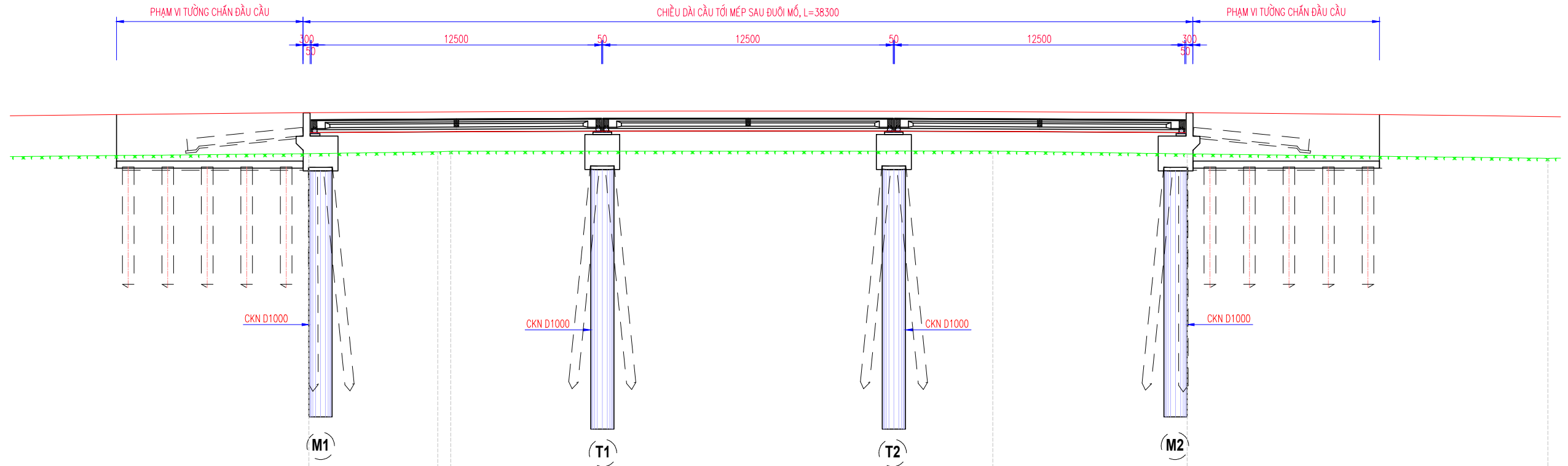
DỰ ÁN: NÂNG CẤP, CẢI TẠO ĐT.905 VÀ XÂY DỰNG MỚI ĐOẠN KẾT NỐI VỚI QUỐC LỘ 1 (ĐT.905B)
ĐỊA ĐIỂM: XÃ SONG PHÚ VÀ XÃ TAM BÌNH, TỈNH VĨNH LONG
BÁO CÁO ĐỀ XUẤT CHỦ TRƯỞNG ĐẦU TƯ

TÊN BẢN VẼ: BỐ TRÍ CHUNG CẦU CHÀ VÀ	
TỶ LỆ: XEM BV	KÍ HIỆU: PC-020
BẢN VẼ SỐ:	01/01

Z:\P_CAU\4-TEAM CAU 3\02_Vinh Long\09_DG DT905\02_FS\1_PC\PC-030 BTC CAU REV1.dwg, 12/10/2025 1:58:30 PM, admin

BỐ TRÍ CHUNG CẦU RẠCH RỪNG

TỶ LỆ: 1/200



DỐC DỌC THIẾT KẾ (%)	2.00%		100.00		2.00%		100.00	
CAO ĐỘ THIẾT KẾ (m)	4.04	4.07	4.08		4.09	4.04	3.87	
CAO ĐỘ TỰ NHIÊN (m)	2.28	2.36	2.38		2.39	2.27	2.08	
KHOẢNG CÁCH LỀ (m)	5.54	0.56		23.33	8.37		15.52	
LÝ TRÌNH (m)	4+743.90	4+749.44	4+750.00		4+773.33	4+781.70	4+797.22	
TÊN CỘC	M1 (1)	TD23	C48		P23	M2 (1)	TC23	
ĐƯỜNG THẲNG-ĐƯỜNG CONG								A=5°28'32" R=500.00 K=47.78 T=23.91 P=0.57

GHI CHÚ:
 - KÍCH THƯỚC THỂ HIỆN TRÊN BẢN VẼ LÀ MILLIMET, TRỪ KÍCH THƯỚC GHI CỤ THỂ
 - CAO ĐỘ THỂ HIỆN TRÊN BẢN VẼ LÀ MET

UBND TỈNH VĨNH LONG
 BAN QUẢN LÝ DỰ ÁN GIAO THÔNG TỈNH VĨNH LONG

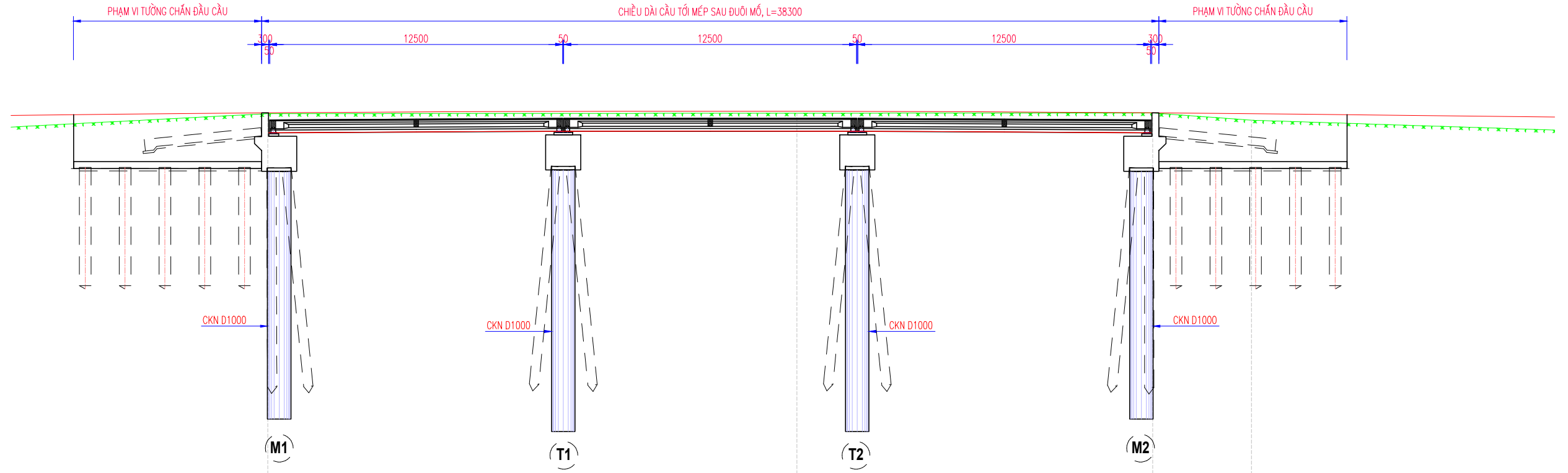
DỰ ÁN: NÂNG CẤP, CẢI TẠO ĐT.905 VÀ XÂY DỰNG MỚI ĐOẠN KẾT NỐI VỚI QUỐC LỘ 1 (ĐT.905B)
 ĐỊA ĐIỂM: XÃ SONG PHÚ VÀ XÃ TAM BÌNH, TỈNH VĨNH LONG
 BÁO CÁO ĐỀ XUẤT CHỦ TRƯỞNG ĐẦU TƯ

TÊN BẢN VẼ: BỐ TRÍ CHUNG CẦU RẠCH RỪNG
 TỶ LỆ: XEM BV
 KÍ HIỆU: PC-020
 BẢN VẼ SỐ: 01/01

Z:\P_CAU\4-TEAM CAU\3\02_Vinh Long\09_DG DT905\02_FS\1_PC\PC-030 BTC CAU REV1.dwg, 12/10/2025 1:58:57 PM, admin

BỐ TRÍ CHUNG CẦU CÁI SƠN

TỶ LỆ: 1/200



DỐC DỌC THIẾT KẾ (%)	1.16%		1.16%	
CAO ĐỘ THIẾT KẾ (m)	3.53	3.60	3.53	3.50
CAO ĐỘ TỰ NHIÊN (m)	3.50	3.52	3.53	3.22
KHOẢNG CÁCH LỀ (m)	22.58	15.19	4.22	
LÝ TRÌNH (m)	5+927.42	5+950.00	5+965.19	5+969.41
TÊN CỘC	M1 (2)	C60	M2 (2)	TĐ30
ĐƯỜNG THẲNG-ĐƯỜNG CONG				

GHI CHÚ:

- KÍCH THƯỚC THỂ HIỆN TRÊN BẢN VẼ LÀ MILLIMET, TRỪ KÍCH THƯỚC GHI CỤ THỂ
- CAO ĐỘ THỂ HIỆN TRÊN BẢN VẼ LÀ MET

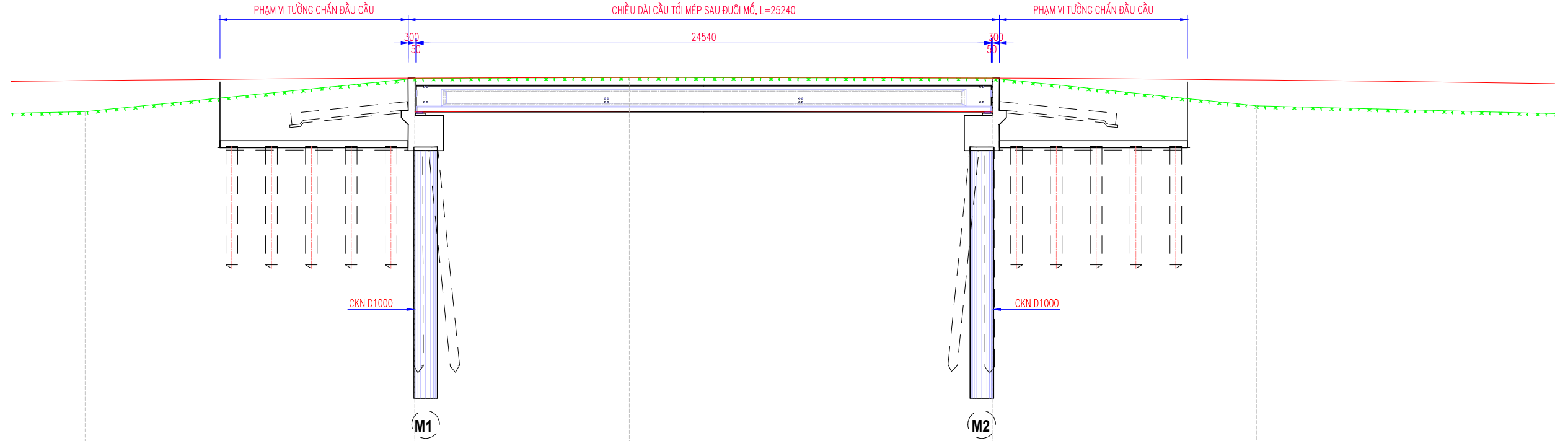
UBND TỈNH VĨNH LONG
BAN QUẢN LÝ DỰ ÁN GIAO THÔNG TỈNH VĨNH LONG

DỰ ÁN: NÂNG CẤP, CẢI TẠO ĐT.905 VÀ XÂY DỰNG MỚI ĐOẠN KẾT NỐI VỚI QUỐC LỘ 1 (ĐT.905B)
ĐỊA ĐIỂM: XÃ SONG PHÚ VÀ XÃ TAM BÌNH, TỈNH VĨNH LONG
BÁO CÁO ĐỀ XUẤT CHỦ TRƯỞNG ĐẦU TƯ

TÊN BẢN VẼ: BỐ TRÍ CHUNG CẦU CÁI SƠN			
TỶ LỆ: XEM BV	KÍ HIỆU: PC-020	BẢN VẼ SỐ:	01/01

BỐ TRÍ CHUNG CẦU LÔ MƯỜI

TỶ LỆ: 1/200



DỐC DỌC THIẾT KẾ (%)	3.10%		3.10%		
CAO ĐỘ THIẾT KẾ (m)	4.52	4.63	4.66	4.63	4.55
CAO ĐỘ TỰ NHIÊN (m)	3.20	4.62	4.66	4.63	3.45
KHOẢNG CÁCH LỀ (m)	14.07	9.16	15.52	11.25	3.45
LÝ TRÌNH (m)	7+150.00	7+164.07	7+173.23	7+188.75	7+200.00
TÊN CỌC	C72	M1 (3)	D35	M2 (3)	H2 (7)
ĐƯỜNG THẲNG-ĐƯỜNG CONG	A=1°17'58"				

GHI CHÚ:

- KÍCH THƯỚC THỂ HIỆN TRÊN BẢN VẼ LÀ MILLIMET, TRỪ KÍCH THƯỚC GHI CỤ THỂ
- CAO ĐỘ THỂ HIỆN TRÊN BẢN VẼ LÀ MET

UBND TỈNH VĨNH LONG
BAN QUẢN LÝ DỰ ÁN GIAO THÔNG TỈNH VĨNH LONG

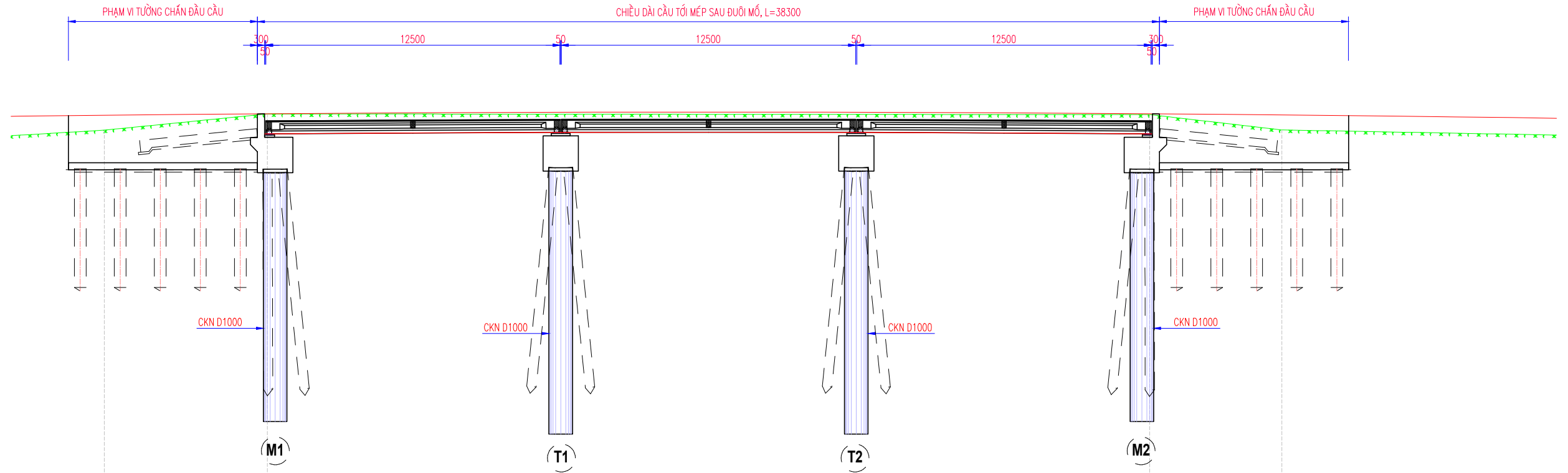
DỰ ÁN: NÂNG CẤP, CẢI TẠO ĐT.905 VÀ XÂY DỰNG MỚI ĐOẠN KẾT NỐI VỚI QUỐC LỘ 1 (ĐT.905B)
ĐỊA ĐIỂM: XÃ SONG PHÚ VÀ XÃ TAM BÌNH, TỈNH VĨNH LONG
BÁO CÁO ĐỀ XUẤT CHỦ TRƯỞNG ĐẦU TƯ

TÊN BẢN VẼ:
BỐ TRÍ CHUNG CẦU LÔ MƯỜI

TỶ LỆ: XEM BV KÍ HIỆU: PC-020 BẢN VẼ SỐ: 01/01

BỐ TRÍ CHUNG CẦU CHÒI MÒI

TỶ LỆ: 1/200



DỐC DỌC THIẾT KẾ (%)	1.56%		100.00		1.56%		100.00	
CAO ĐỘ THIẾT KẾ (m)	3.73	3.80			3.80	3.75		
CAO ĐỘ TỰ NHIÊN (m)	3.10	3.79			3.76	3.11		
KHOẢNG CÁCH LỀ (m)	5.91	6.92	37.47		5.61	3.11		
LÝ TRÌNH (m)	8+400.00	8+406.92			8+444.39	8+450.00		
TÊN CỘC	H4 (8)	M1 (4)			M2 (4)	C85		
ĐƯỜNG THẲNG-ĐƯỜNG CONG	-----							

GHI CHÚ:

- KÍCH THƯỚC THỂ HIỆN TRÊN BẢN VẼ LÀ MILLIMET, TRỪ KÍCH THƯỚC GHI CỤ THỂ
- CAO ĐỘ THỂ HIỆN TRÊN BẢN VẼ LÀ MET

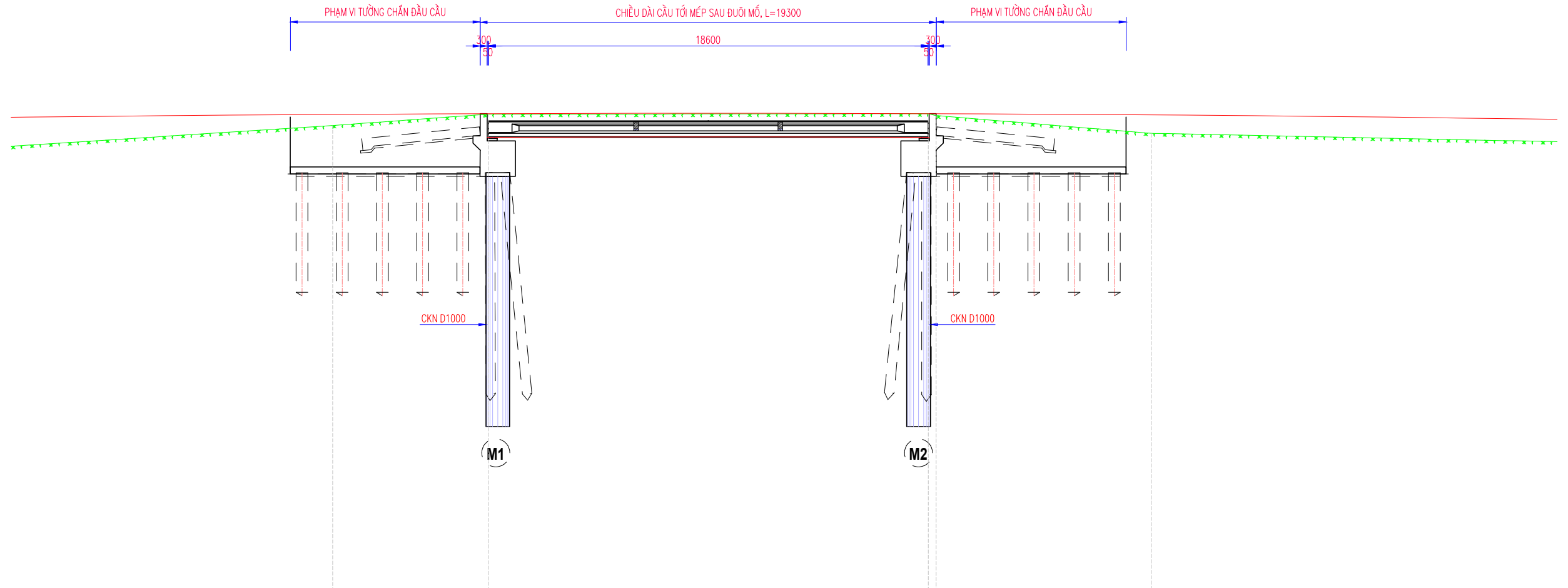
UBND TỈNH VĨNH LONG
BAN QUẢN LÝ DỰ ÁN GIAO THÔNG TỈNH VĨNH LONG

DỰ ÁN: NÂNG CẤP, CẢI TẠO ĐT.905 VÀ XÂY DỰNG MỚI ĐOẠN KẾT NỐI VỚI QUỐC LỘ 1 (ĐT.905B)
ĐỊA ĐIỂM: XÃ SONG PHÚ VÀ XÃ TAM BÌNH, TỈNH VĨNH LONG
BÁO CÁO ĐỀ XUẤT CHỦ TRƯỞNG ĐẦU TƯ

TÊN BẢN VẼ:		BỐ TRÍ CHUNG CẦU CHÒI MÒI	
TỶ LỆ: XEM BV	KÍ HIỆU: PC-020	BẢN VẼ SỐ:	01/01

BỐ TRÍ CHUNG CẦU LUNG CHUỐI

TỶ LỆ: 1/200



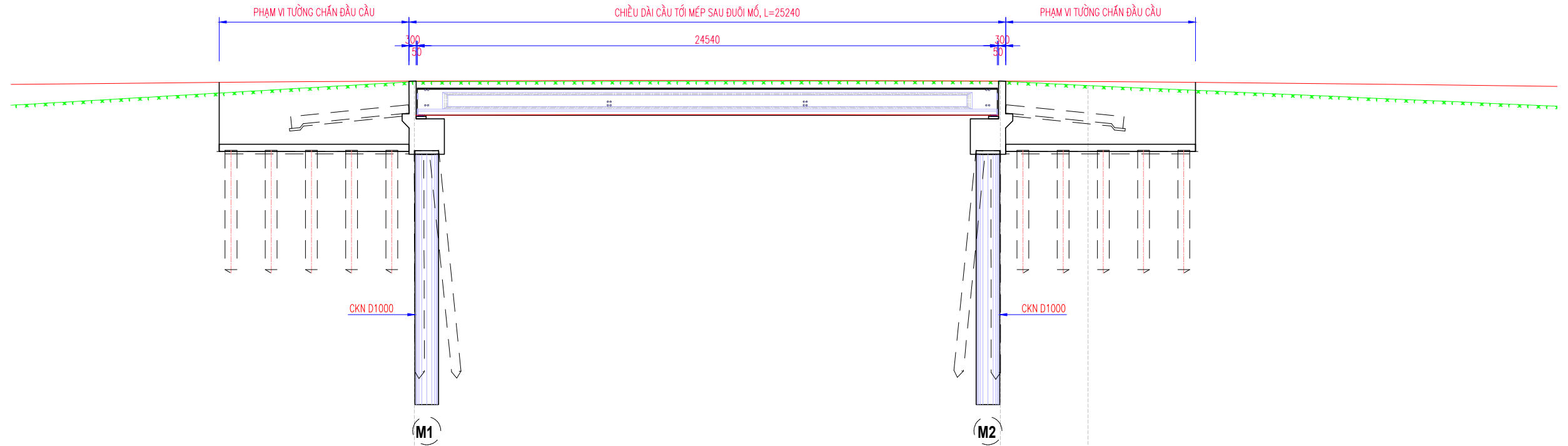
DỐC DỌC THIẾT KẾ (%)	1.84%		100.00		100.00		1.84%	
CAO ĐỘ THIẾT KẾ (m)		3.98	4.01		4.01	4.01		3.96
CAO ĐỘ TỰ NHIÊN (m)		3.51	3.99		3.93	3.18		3.18
KHOẢNG CÁCH LỀ (m)	15.37		6.58		18.62	0.33	9.10	
LÝ TRÌNH (m)		10+115.37	10+121.95		10+140.57	10+150.00		
TÊN CỘC		P45	M1 (5)		M2 (5)	CZ (1)		
ĐƯỜNG THẲNG-ĐƯỜNG CONG	$A=0^{\circ}58'31''$ $R=3000.00$ $K=51.06$ $T=25.53$ $P=0.11$							

GHI CHÚ:

- KÍCH THƯỚC THỂ HIỆN TRÊN BẢN VẼ LÀ MILLIMET, TRỪ KÍCH THƯỚC GHI CỤ THỂ
- CAO ĐỘ THỂ HIỆN TRÊN BẢN VẼ LÀ MET

BỐ TRÍ CHUNG CẦU BẰNG TĂNG MỚI

TỶ LỆ: 1/200



DỐC DỌC THIẾT KẾ (%)	2.13%		2.13%	
CAO ĐỘ THIẾT KẾ (m)	4.14		4.14	
CAO ĐỘ TỰ NHIÊN (m)	4.12		4.14	
KHOẢNG CÁCH LỀ (m)	21.50	24.79	3.71	36.39
LÝ TRÌNH (m)	12+371.50		12+396.29	
TÊN CỌC	M1 (6)		M2 (6)	
			H4 (12)	
ĐƯỜNG THẲNG-ĐƯỜNG CONG	L=147.23m			

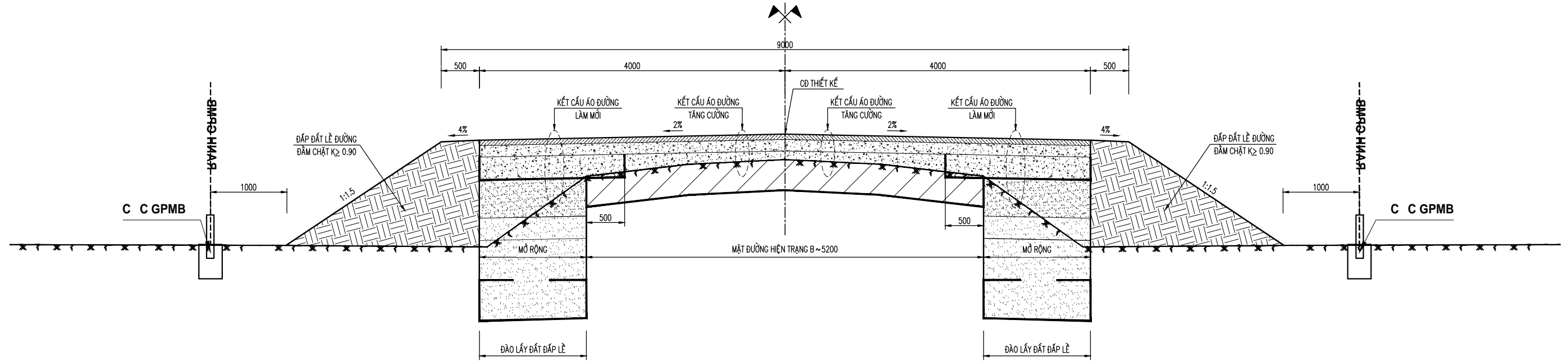
GHI CHÚ:

- KÍCH THƯỚC THỂ HIỆN TRÊN BẢN VẼ LÀ MILLIMET, TRỪ KÍCH THƯỚC GHI CỤ THỂ
- CAO ĐỘ THỂ HIỆN TRÊN BẢN VẼ LÀ MET

2/ TUYỂN NHÁNH

M T C T I D I N O N T H O N G T H N G

TỶ LỆ: 1/50



GHI CHÚ:

- KÍCH THƯỚC BẢN VẼ DÙNG ĐƠN VỊ LÀ MİLIMÉT (MM), TRỪ NHỮNG TRƯỜNG HỢP GHI CHÚ CỤ THỂ.

UBND TỈNH VĨNH LONG
BAN QUẢN LÝ DỰ ÁN GIAO THÔNG TỈNH VĨNH LONG

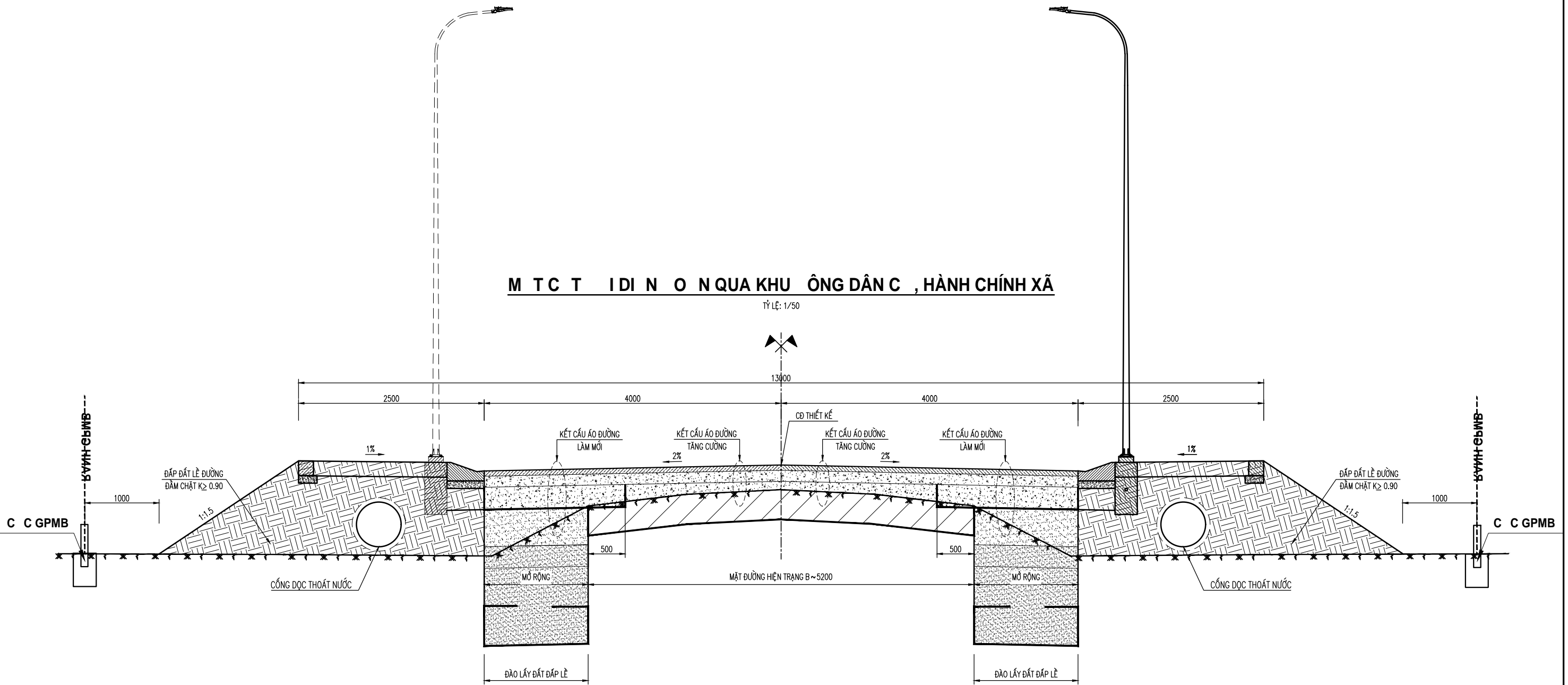
DỰ ÁN: NÂNG CẤP, CHỈNH TỌA T.905 VÀ XÂY DỰNG MỘT SỐ CÔNG TRÌNH IV QU C L 1 (T.905B)
A I M: XÃ SONG PHÚ VÀ XÃ TAM BÌNH, TỈNH VĨNH LONG
BÁO CÁO XUẤT CHỮ NHẬT

TÊN BẢN VẼ :
M T C T NGANG I D I N T U Y N

T L : KÍ HIỆU : B N V S : 01/02

M T C T I D I N O N Q U A K H U Ô N G D Â N C , H À N H C H Í N H X Æ

T Ỷ L Ệ : 1 / 5 0



GHI CHÚ:

- KÍCH THƯỚC BẢN VẼ DÙNG ĐƠN VỊ LÀ MİLIMÉT (MM), TRỪ NHỮNG TRƯỜNG HỢP GHI CHÚ CỤ THỂ.

UBND T NH V NH LONG
BAN QU N LÝ D ẮN GIAO THÔNG T NH V NH LONG

D ẮN: N ẮNG C P, C I T O T.905 VÀ X ẦY D NG M I O N K T N I V I Q U C L 1 (T.905B)
A I M: X Ầ S O N G P H Ứ VÀ X Ầ T A M B Ì N H, T NH V NH LONG
B ẮO C ẮO X U T C H T R N G U T

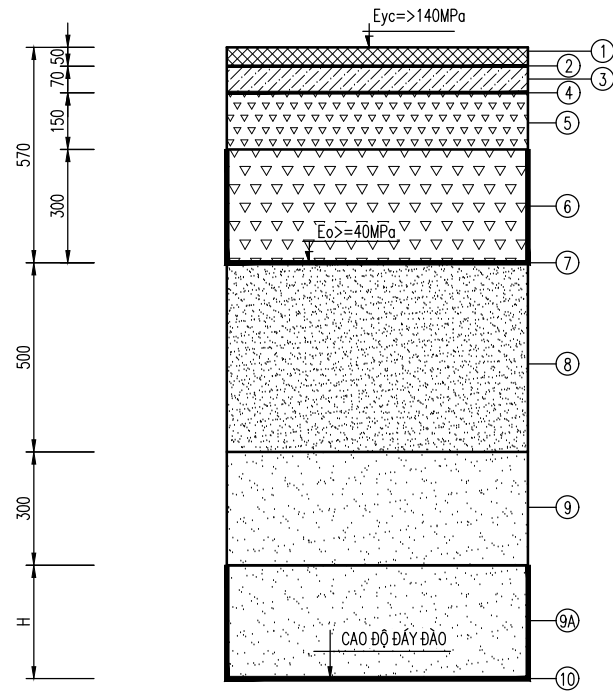
TÊN B N V :
M T C T N G A N G I D I N T U Y N

T L : K Í H I U : B N V S : 02/02

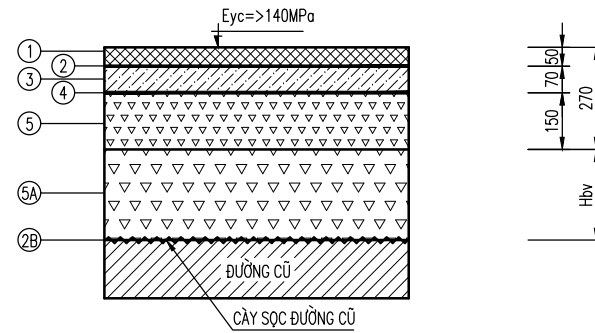
CHI TIẾT KẾT CẤU ĐƯỜNG

TỶ LỆ: 1/20

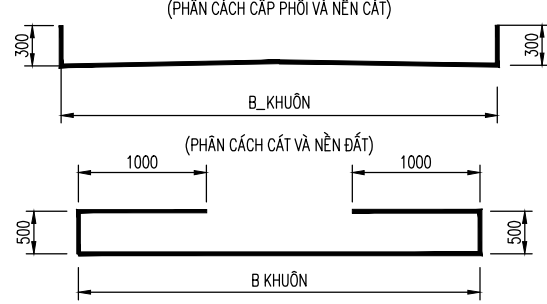
KẾT CẤU LƯỚI MÁI, MẶT ĐƯỜNG



KẾT CẤU TƯỜNG CỘT NGANG



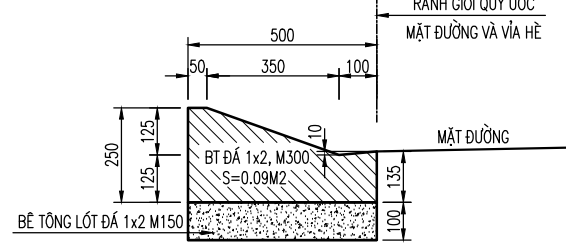
CHI TIẾT VÀI KỸ THUẬT VÀI KỸ KHÔNG ĐẤT



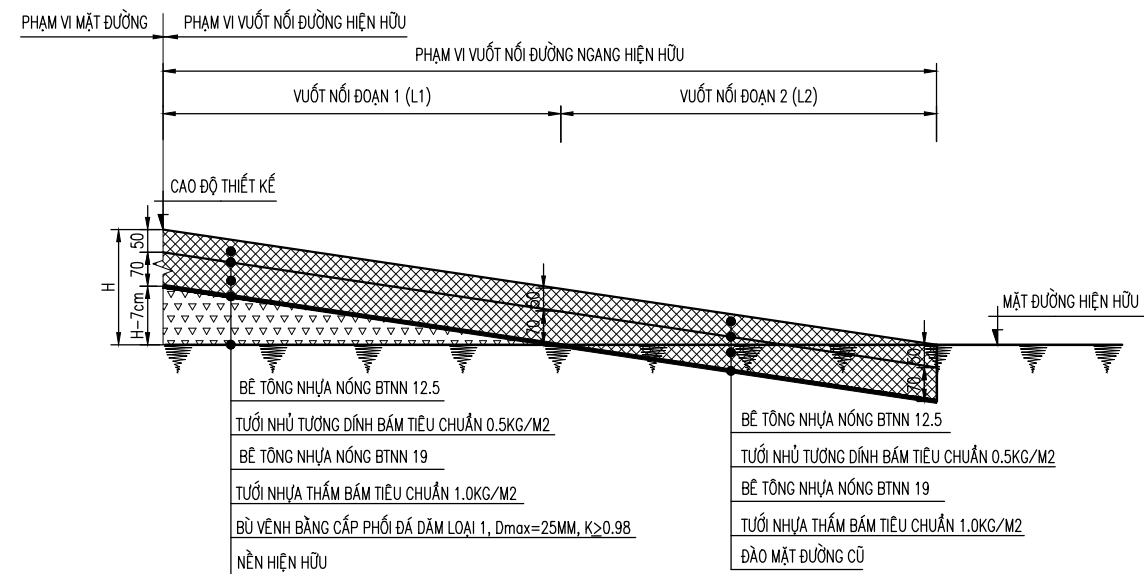
KÍ HIỆU KẾT CẤU

- ① BÊ TÔNG NHỰA NÓNG (BTNN C12.5)
- ② TƯỜNG NHỰA ĐÍNH BẮM TIÊU CHUẨN 0.5KG/M2
- ③ BÊ TÔNG NHỰA NÓNG (BTNN C19)
- ④ TƯỜNG NHỰA THẤM BẮM TIÊU CHUẨN 1.0KG/M2
- ⑤ CẤP PHỐI ĐÁ DẪM LOẠI 1, DMAX=25, K>0.98
- ⑥ CẤP PHỐI ĐÁ DẪM LOẠI 2, DMAX=25, K>0.98
- ⑦ VẢI ĐỊA KỸ THUẬT PHÂN CÁCH (LỰC KÉO GIẬT ≥ 900N)
- ⑧ ĐÁP CÁT ĐẦM CHẶT K≥0.98
- ⑨ ĐÁP CÁT ĐẦM CHẶT K≥0.95
- ⑩ VẢI ĐỊA KỸ THUẬT PHÂN CÁCH (LỰC KÉO GIẬT ≥ 700N)
- ⑤A BÙ VỆNH CẤP PHỐI ĐÁ DẪM LOẠI 1, DMAX=25, K>0.98
- ②B CÂY SỌC TẠO NHẢM MẶT ĐƯỜNG HIỆN TRẠNG
- ⑨A ĐÁP CÁT ĐẦM CHẶT K≥0.90

BÓ V A



KẾT CẤU VƯỜN TÊN LƯỜNG NGANG HIỆN HỮU



GHI CHÚ:

- KÍCH THƯỚC BẢN VẼ DÙNG ĐƠN VỊ LÀ MİLIMÉT (MM).

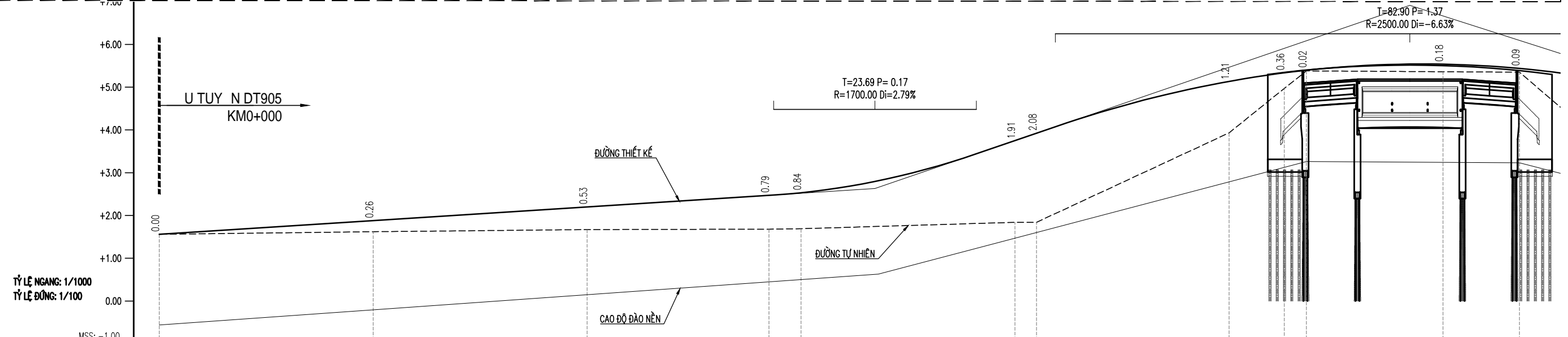
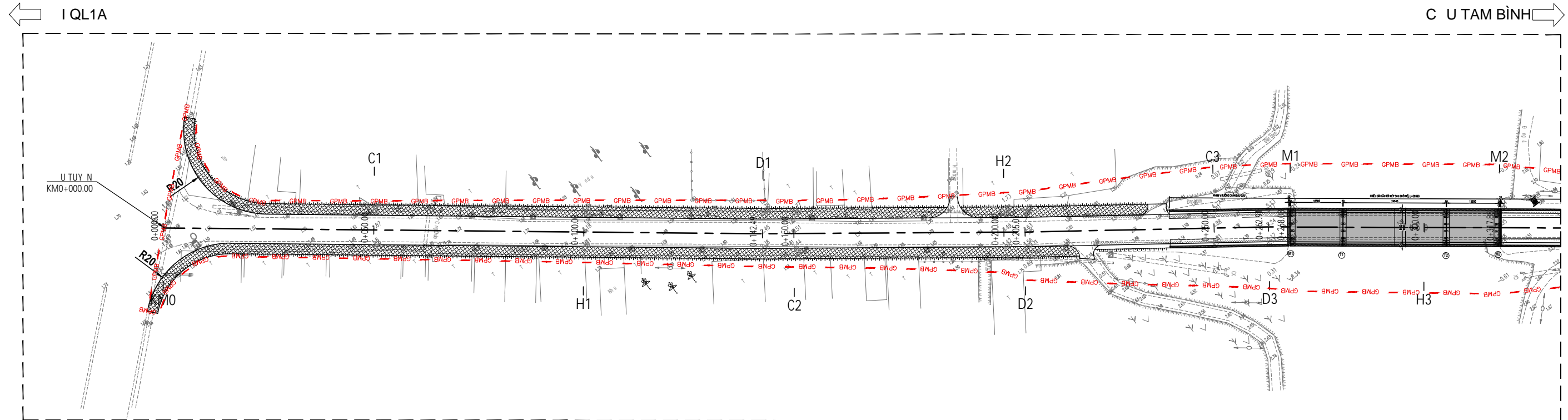
UBND TỈNH VÀNH LỘNH
BAN QUẢN LÝ DẠNG GIAO THÔNG TỈNH VÀNH LỘNH

ĐẠNG: NẠNG CẤP CỘT T.905 VÀ XÂY DẠNG MỘT CỘT TÊN LƯỜNG CỘT 1 (T.905B)
A M: XÃ SÔNG PHÚ VÀ XÃ TẠM BÌNH, TỈNH VÀNH LỘNH
BÁO CÁO XỬ LÝ TRƯỜNG HỢP

TÊN B N V :
CHI TIẾT KẾT CẤU ĐƯỜNG

T L : KÍ HIỆU: B N V S : 01/01

BÌNH , TR C D CTUY N



ĐỐC DỌC THIẾT KẾ (%)	0.64%		0.64%		3.43%		3.43%		3.43%		3.43%		3.43%		3.43%		3.43%	
CAO ĐỘ THIẾT KẾ (m)	1.56	1.88	2.20	2.47	2.53	3.75	3.92	5.14	5.33	5.40	5.54	5.44	5.44	5.44	5.44	5.44	5.44	5.44
CAO ĐỘ TỰ NHIÊN (m)	1.56	1.62	1.67	1.68	1.69	1.84	1.84	3.93	4.97	5.38	5.36	5.35	5.35	5.35	5.35	5.35	5.35	5.35
KHOẢNG CÁCH LỀ (m)	50.00	50.00	42.49	7.51	50.00	5.01	44.99	12.91	5.17	31.92	17.88	17.88	17.88	17.88	17.88	17.88	17.88	17.88
LÝ TRÌNH (m)	0+000.00	0+050.00	0+100.00	0+142.49	0+150.00	0+200.00	0+205.01	0+250.00	0+262.91	0+268.08	0+300.00	0+317.88	0+317.88	0+317.88	0+317.88	0+317.88	0+317.88	0+317.88
TÊN CỘC	KM0	C1	H1	D1	C2	H2	D2	C3	D3	M1	H3	M2	M2	M2	M2	M2	M2	M2
ĐƯỜNG THẲNG-ĐƯỜNG CONG	L=142.49m			A=0°55'52"			L=62.52m			A=0°49'42"			L=57.90m			A=1°24'29"		

UBND TỈNH VÀNH LONG
BAN QUẢN LÝ DỰ ÁN GIAO THÔNG TỈNH VÀNH LONG

DỰ ÁN: NÂNG CẤP, CHỈNH TỌA T.905 VÀ XÂY DỰNG MẶT LỘ NỐI TÊN LỘ 1 (T.905B)
ÁI M: XÃ SÔNG PHÚ VÀ XÃ TAM BÌNH, TỈNH VÀNH LONG
BÁO CÁO XUẤT CHỮ NGỮ

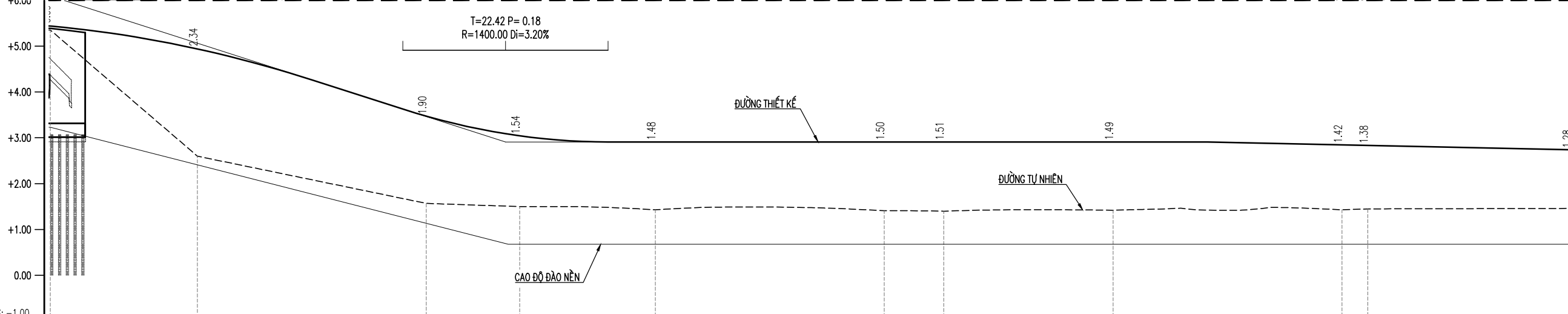
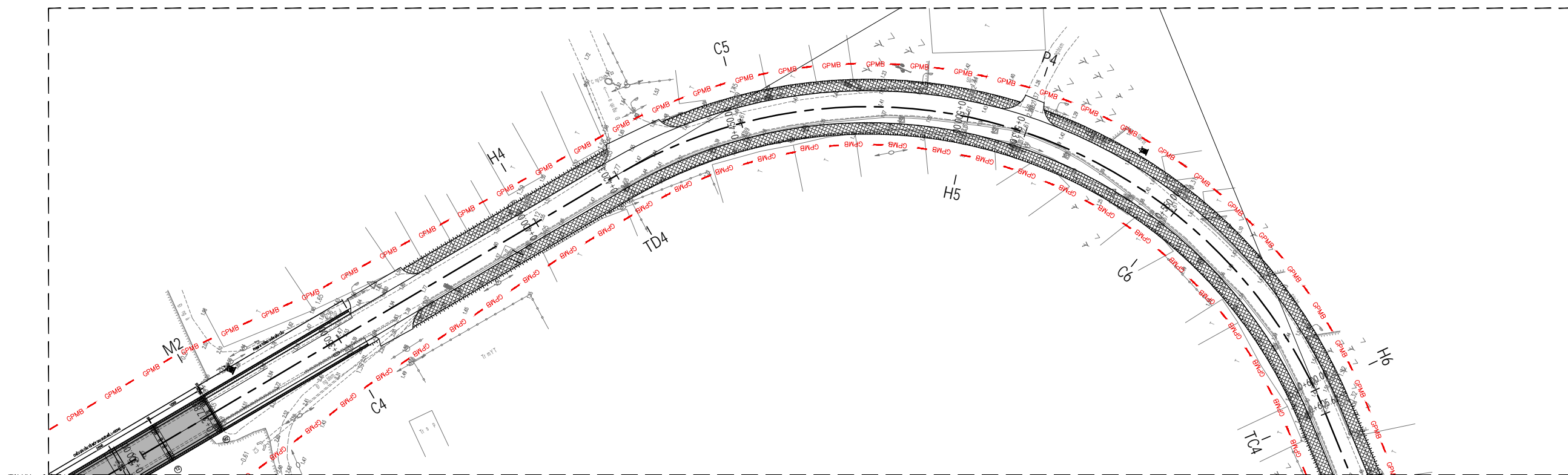
TÊN BẢN VẼ : BÌNH , TR C D CTUY N
T L : KÍ HI U: B N V S : 01/09

ct:\OneDrive\p.kd1 v2\17_d1905\04_dxc\05_duan nh dau tuyen\01_pa 9m\06_BINH DO_TRAC DOC TUYEN.dwg, 16/12/2025 6:55:01 PM, xuont

BÌNH , TR C D CTUY N

I QL1A ←

→ C U TAM BÌNH



TỶ LỆ NGANG: 1/1000 TỶ LỆ ĐỨNG: 1/100												
MSS: -1.00												
ĐỐC ĐỌC THIẾT KẾ (%)	125.00 3.20%		0.00%						129.38 0.22%			
CAO ĐỘ THIẾT KẾ (m)	3.44	4.94	3.47	3.04	2.91	2.91	2.91	2.91	2.85	2.83	2.74	2.74
CAO ĐỘ TỰ NHIÊN (m)	3.33	2.60	1.57	1.50	1.43	1.41	1.40	1.42	1.43	1.45	1.45	1.45
KHOẢNG CÁCH LỀ (m)	32.12	50.00	20.37	29.63	50.00	13.00	37.00	50.00	5.62	44.38		
LÝ TRÌNH (m)	0+317.00	0+350.00	0+400.00	0+420.37	0+450.00	0+500.00	0+513.00	0+550.00	0+600.00	0+605.62	0+650.00	0+660.00
TÊN CỘC	M2	C4	H4	TD4	C5	H5	P4	C6	H6	TC4	C7	
ĐƯỜNG THẲNG-ĐƯỜNG CONG	L=157.46m						$A=98^{\circ}16'47''$ $R=108.02X=185.25$ $T=124.85 P=57.08$					

UBND TỈNH NH LONG
BAN QUẢN LÝ DẪN GIAO THÔNG TỈNH NH LONG

ĐÁNH GIÁ VÀ THIẾT KẾ T.905 VÀ XÂY DỰNG MÔ HÌNH T.905 B
A I M: XÃ SONG PHÚ VÀ XÃ TAM BÌNH, TỈNH NH LONG
BÁO CÁO XUẤT TRƯNG

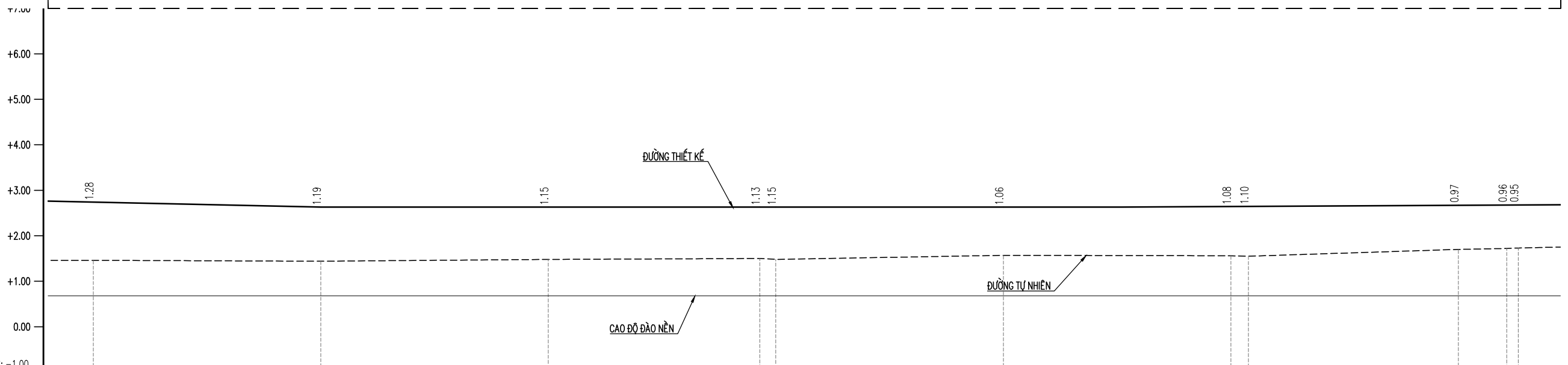
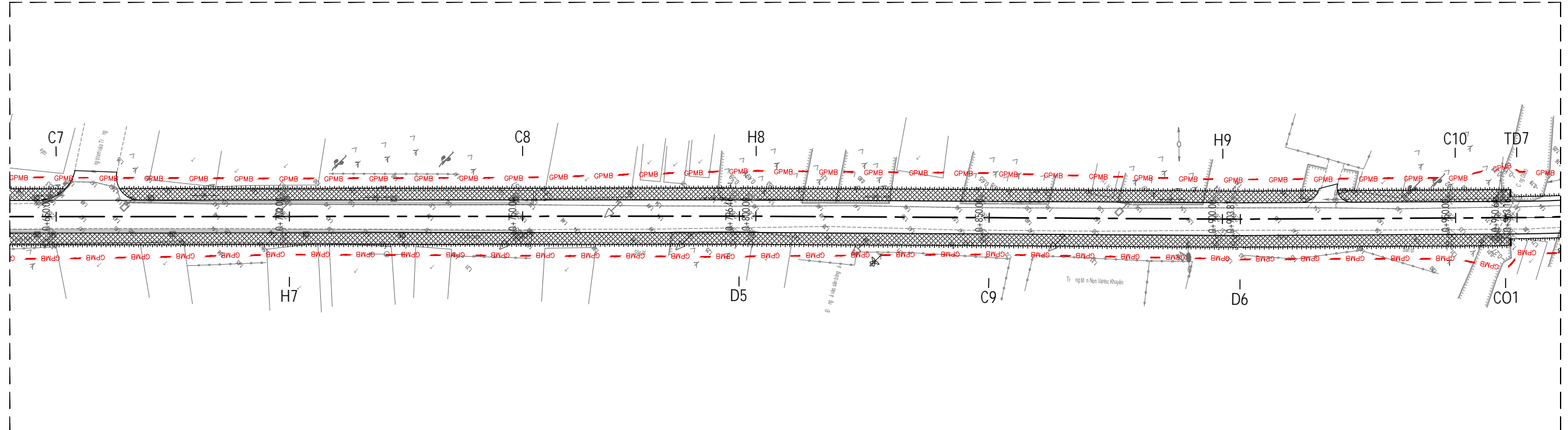
TÊN BẢN VẼ : BÌNH , TR C D CTUY N

T L : KÍ HI U: B N V S : 02/09

BÌNH , TR C D CTUY N

I QL1A ←

→ C U TAM BÌNH



TỶ LỆ NGANG: 1/1000 TỶ LỆ ĐƯNG: 1/100										
MSS: -1.00										
ĐỐC DỌC THIẾT KẾ (%)	0.00%									
CAO ĐỘ THIẾT KẾ (m)	2.74	2.63	2.63	2.63	2.63	2.63	2.64	2.65	2.67	2.68
CAO ĐỘ TỰ NHIÊN (m)	1.46	1.44	1.48	1.50	1.48	1.57	1.56	1.55	1.70	1.72
KHOẢNG CÁCH LÉ (m)	50.00	50.00	46.46	5.54	50.00	50.00	5.87	46.13	10.64	2.51
LÝ TRÌNH (m)	0+650.00	0+700.00	0+750.00	0+796.46	0+800.00	0+850.00	0+900.00	0+903.87	0+950.00	0+960.64
TÊN CỘC	C7	H7	C8	D5	H8	C9	H9	D6	C10	C01
ĐƯỜNG THẲNG-ĐƯỜNG CONG	L=190.83m			A=0°23'09"			A=0°39'22"			L=59.29m

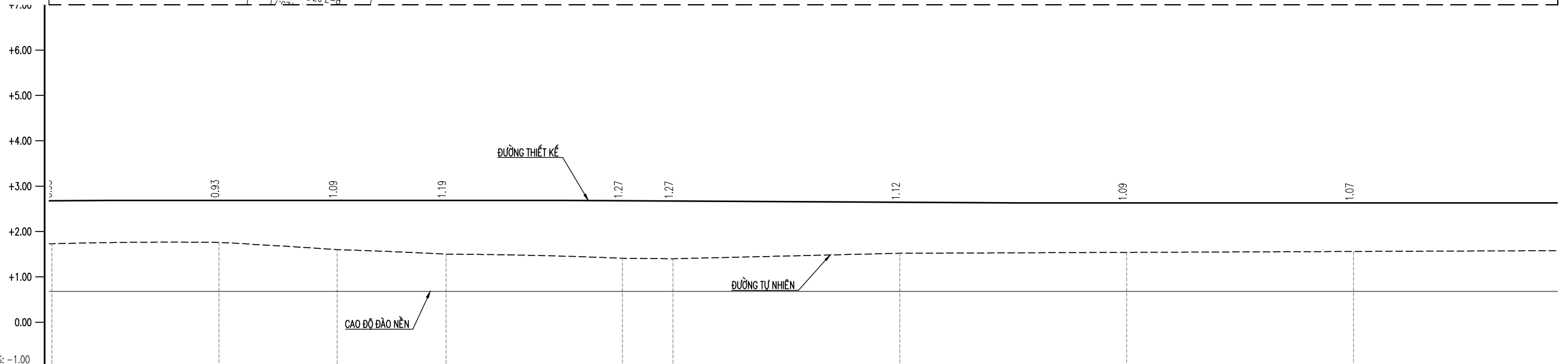
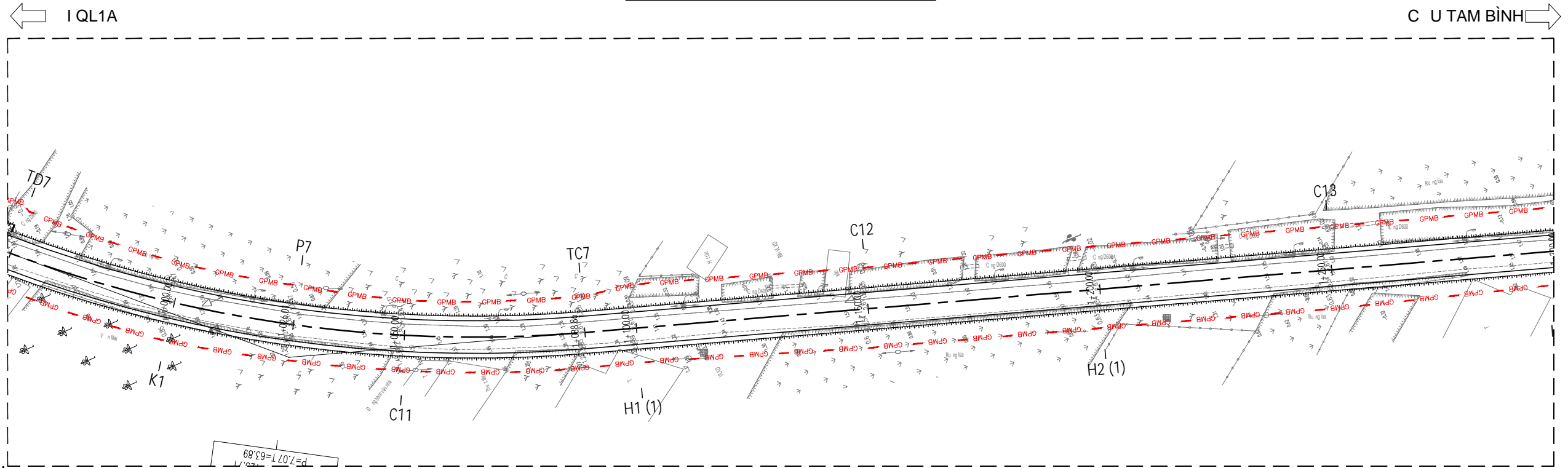
UBND TỈNH VÀNH LONG
BAN QUẢN LÝ DỰ ÁN GIAO THÔNG TỈNH VÀNH LONG

DỰ ÁN: NÂNG CẤP, CHỈNH TỌA T.905 VÀ XÂY DỰNG MẠO NỐI KẾT NỐI IV QU C L 1 (T.905B)
A I M: XÃ SONG PHÚ VÀ XÃ TAM BÌNH, TỈNH VÀNH LONG
BÁO CÁO XUẤT CHỮ NGỮ

TÊN BẢN VẼ : BÌNH , TR C D CTUY N
T L : KÍ HIỆU : BẢN VẼ SỐ : 03/09

ct:\OneDrive\p.kd1 v2\17_d1905\04_dxc\05_doon hinh dau tuyen\01_pa 9m\06 BINH DO_TRAC DOG TUYEN.dwg, 16/12/2025 6:53:22 PM, xuont

BÌNH , TR C D C T U Y N



DỐC DẠC THIẾT KẾ (%)	0.00%		100.00		0.05%		100.00	
CAO ĐỘ THIẾT KẾ (m)	2.88	2.88	2.88	2.68	2.68	2.67	2.64	2.63
CAO ĐỘ TỰ NHIÊN (m)	1.73	1.76	1.60	1.50	1.41	1.40	1.52	1.56
KHOẢNG CÁCH LỀ (m)	36.84	26.01	23.99	38.86	11.14	50.00	50.00	50.00
LÝ TRÌNH (m)	0+963.16	1+000.00	1+026.01	1+050.00	1+088.86	1+100.00	1+150.00	1+200.00
TÊN CỌC	TD7	K1	P7	C11	TC7	H1 (1)	C12	H2 (1)
ĐƯỜNG THẲNG-ĐƯỜNG CONG	$A=25^{\circ}16'17''$ $R=285.00$ $T=63.89$ $P=7.07$							

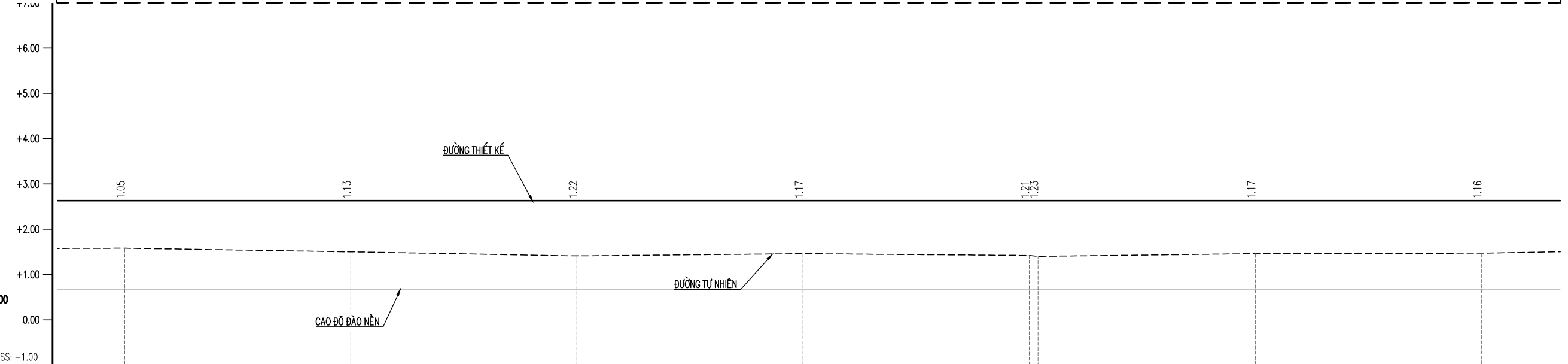
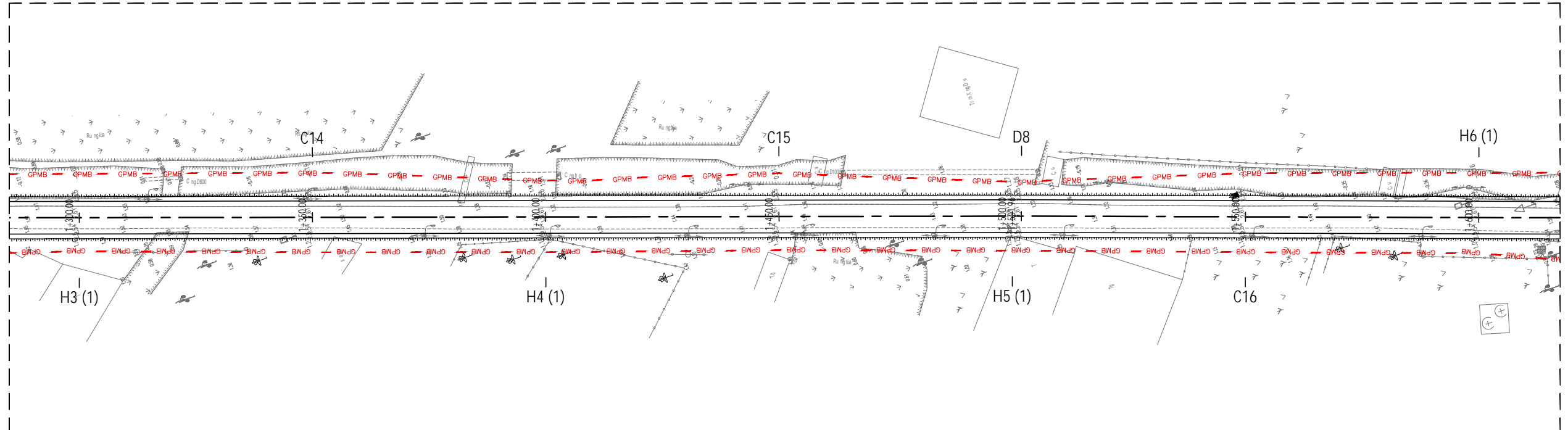
L=41

UBND T NH V NH LONG
BAN QU N LÝ D ÁN GIAO THÔNG T NH V NH LONG

D ÁN: NÂNG C P, C IT O T.905 VÀ XÂY D NG M I O NK TN IV IQU CL 1 (T.905B)
A I M: XÃ SONG PHÚ VÀ XÃ TAM BÌNH, T NH V NH LONG
BÁO CÁO XU TCH TR NG UT

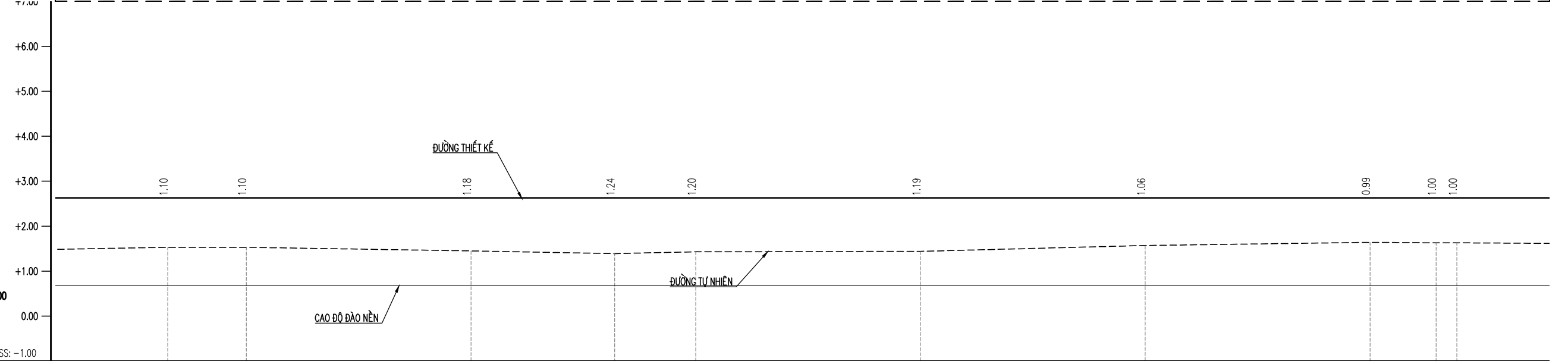

TÊN B NV : BÌNH , TR C D C T U Y N

T L : KÍ HI U: B NV S : 04/09



DỐC DẠC THIẾT KẾ (%)								
CAO ĐỘ THIẾT KẾ (m)	2.63	2.63	2.63	2.63	2.63	2.63	2.63	2.63
CAO ĐỘ TỰ NHIÊN (m)	1.98	1.50	1.41	1.46	1.42	1.46	1.46	1.47
KHOẢNG CÁCH LỀ (m)	50.00	50.00	50.00	50.00	1.95	48.04	50.00	32.5
LÝ TRÌNH (m)	1+300.00	1+350.00	1+400.00	1+450.00	1+500.00	1+501.96	1+550.00	1+600.00
TÊN CỘC	H3 (1)	C14	H4 (1)	C15	H5 (1) D8	C16	H6 (1)	
ĐƯỜNG THẳNG-ĐƯỜNG CONG	L=413.09m L=229							

d:\OneDrive\p\k\1 v2\17. dt905\04. dxt\05. doan h\doan tuyen\01. pa 9m\06. BINH DO_TRAC DOC TUYEN.dwg, 16/12/2025 6:54:00 PM, xuont



TỶ LỆ NGANG: 1/1000 TỶ LỆ ĐỘNG: 1/100	DỐC DẠC THIẾT KẾ (%)														0.00%	
	1416.96															
CAO ĐỘ THIẾT KẾ (m)	2.63		2.63		2.63		2.63		2.63		2.63		2.63		2.63	
CAO ĐỘ TỰ NHIÊN (m)	1.53		1.53		1.45		1.39		1.43		1.44		1.57		1.64	
KHOẢNG CÁCH LỀ (m)	32.52		17.48		50.00		31.95		18.05		50.00		50.00		14.69	
LÝ TRÌNH (m)	1+632.52		1+650.00		1+700.00		1+731.95		1+750.00		1+800.00		1+850.00		1+900.00	
TÊN CỘC	C02		C17		H7 (1)		D9		C18		H8 (1)		C19		H9 (1)	
ĐƯỜNG THẳNG-ĐƯỜNG CONG	A=0°17'20"														A=0°55'58"	
	L=229.99m														L=182.74m	

UBND TỈNH VÀNH LONG
BAN QUẢN LÝ DỰ ÁN GIAO THÔNG TỈNH VÀNH LONG

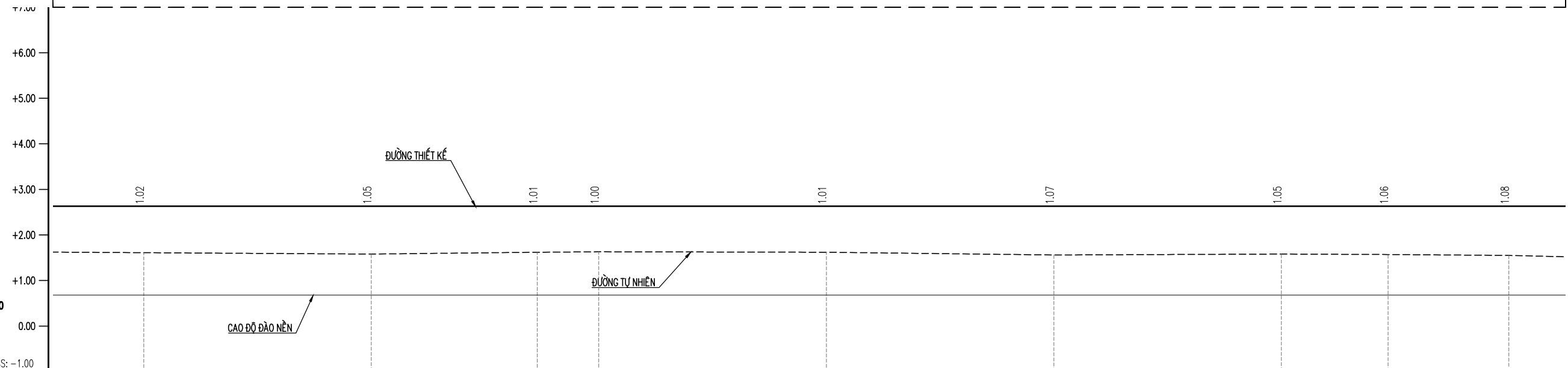

DỰ ÁN: NÂNG CẤP, CHỈNH TỌA T.905 VÀ XÂY DỰNG MẶT LỘ NỐI KẾT NỐI IV QU C L 1 (T.905B)
A I M: XÃ SONG PHÚ VÀ XÃ TAM BÌNH, TỈNH VÀNH LONG
BÁO CÁO XUẤT CHỮ NGỮ

TÊN BẢN VẼ : BÌNH , TR C D CTUY N

T L : KÍ HIỆU : B N V S : 06/09

d:\OneDrive\p.kd1 v2\17. dt905\04. dact\05. doan hinh dau tuyen\01. pa 9m\06. BINH DO_TRAC DUC TUYEN.dwg, 16/12/2025 6:53:16 PM, xuont

BÌNH , TR C D C T U Y N



TỶ LỆ NGANG: 1/1000	
TỶ LỆ ĐƯNG: 1/100	
MSS: -1.00	
ĐỐC DỌC THIẾT KẾ (%)	
CAO ĐỘ THIẾT KẾ (m)	2.63
CAO ĐỘ TỰ NHIÊN (m)	1.61
KHOẢNG CÁCH LỀ (m)	30.67
LÝ TRÌNH (m)	1+950.00
TÊN CỌC	C20
ĐƯỜNG THẲNG-ĐƯỜNG CONG	L=121.81m
	A=0°36'18"
	L=186.97m
	A=0°04'04"

UBND T NH V NH LONG
BAN QU N LÝ D ÁN GIAO THÔNG T NH V NH LONG

D ÁN: NÂNG C P, C IT O T.905 VÀ XÂY D NG M I O NK TN IV IQU CL 1 (T.905B)
A I M: XÃ SONG PHÚ VÀ XÃ TAM BÌNH, T NH V NH LONG
BÁO CÁO XU TCH TR NG UT

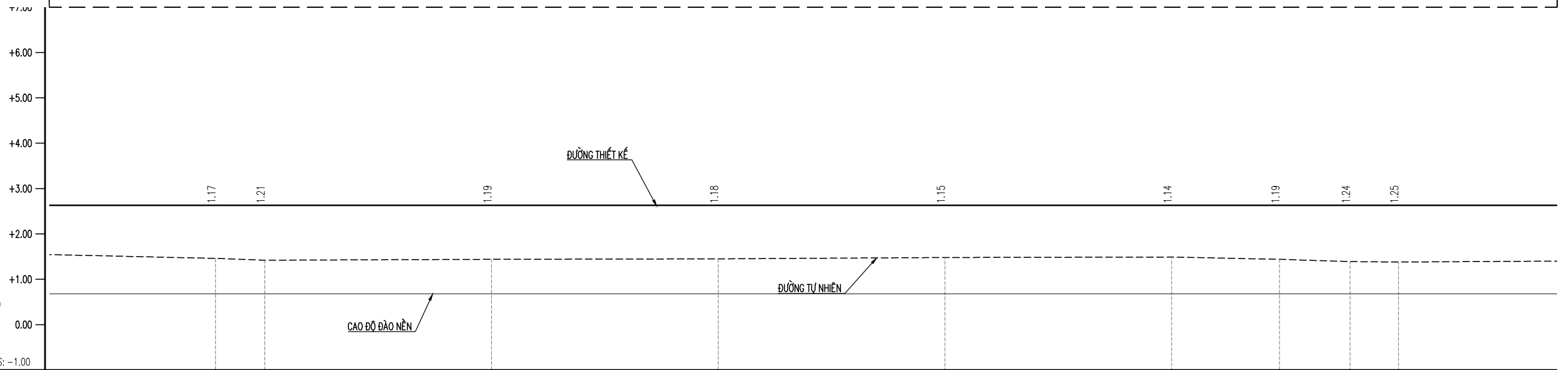
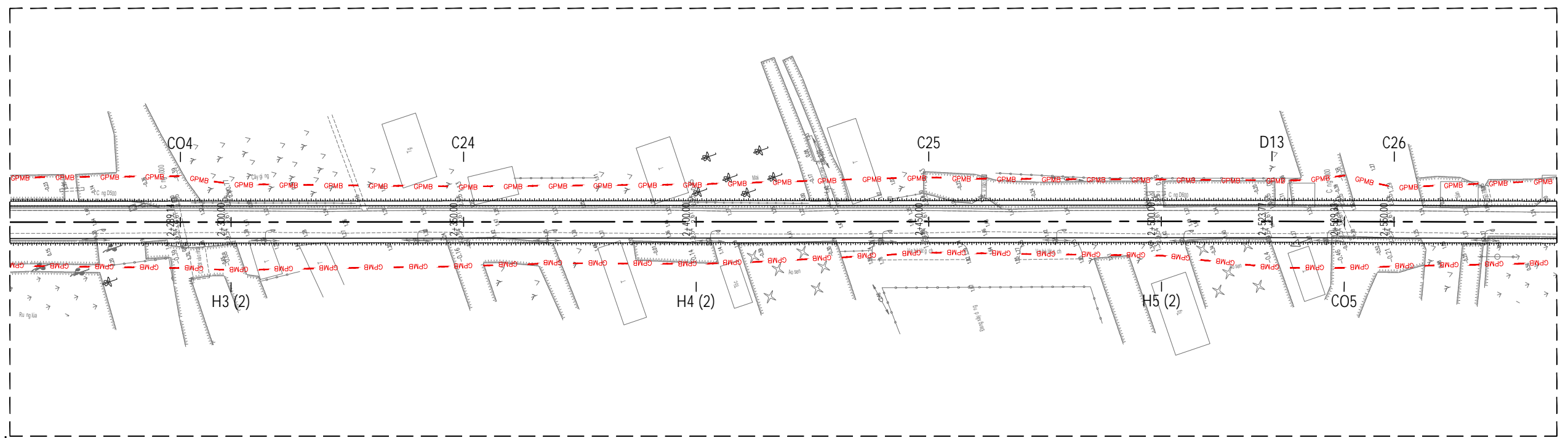
TÊN B NV : BÌNH , TR C D C T U Y N

T L : KÍ HI U: B NV S : 07/09

BÌNH , TR C D CTUY N

I QL1A ←

→ C U TAM BÌNH



TỶ LỆ NGANG: 1/1000											
TỶ LỆ ĐÔNG: 1/100											
MSS: -1.00											
DỐC DỌC THIẾT KẾ (%)											
CAO ĐỘ THIẾT KẾ (m)		2.63	2.63	2.63	2.63	2.63	2.63	2.63	2.63	2.63	
CAO ĐỘ TỰ NHIÊN (m)		1.46	1.42	1.44	1.45	1.48	1.49	1.44	1.39	1.38	
KHOẢNG CÁCH LỀ (m)	39.14	10.86	50.00	50.00	50.00	50.00	50.00	23.77	15.56	10.67	50.00
LÝ TRÌNH (m)		2+289.14	2+300.00	2+350.00	2+400.00	2+450.00	2+500.00	2+523.77	2+539.33	2+550.00	
TÊN CỘC		C04	H3 (2)	C24	H4 (2)	C25	H5 (2)	D13	CO5	C26	
ĐƯỜNG THẲNG-ĐƯỜNG CONG	L=300.31m										
	A=0°13'19"										

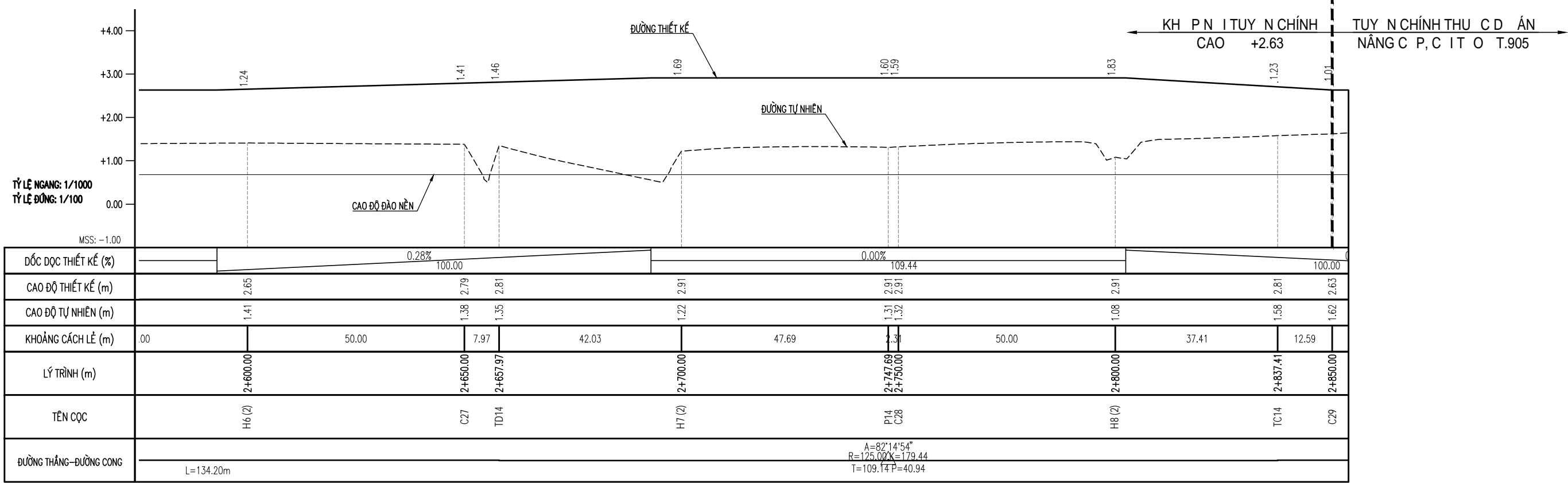
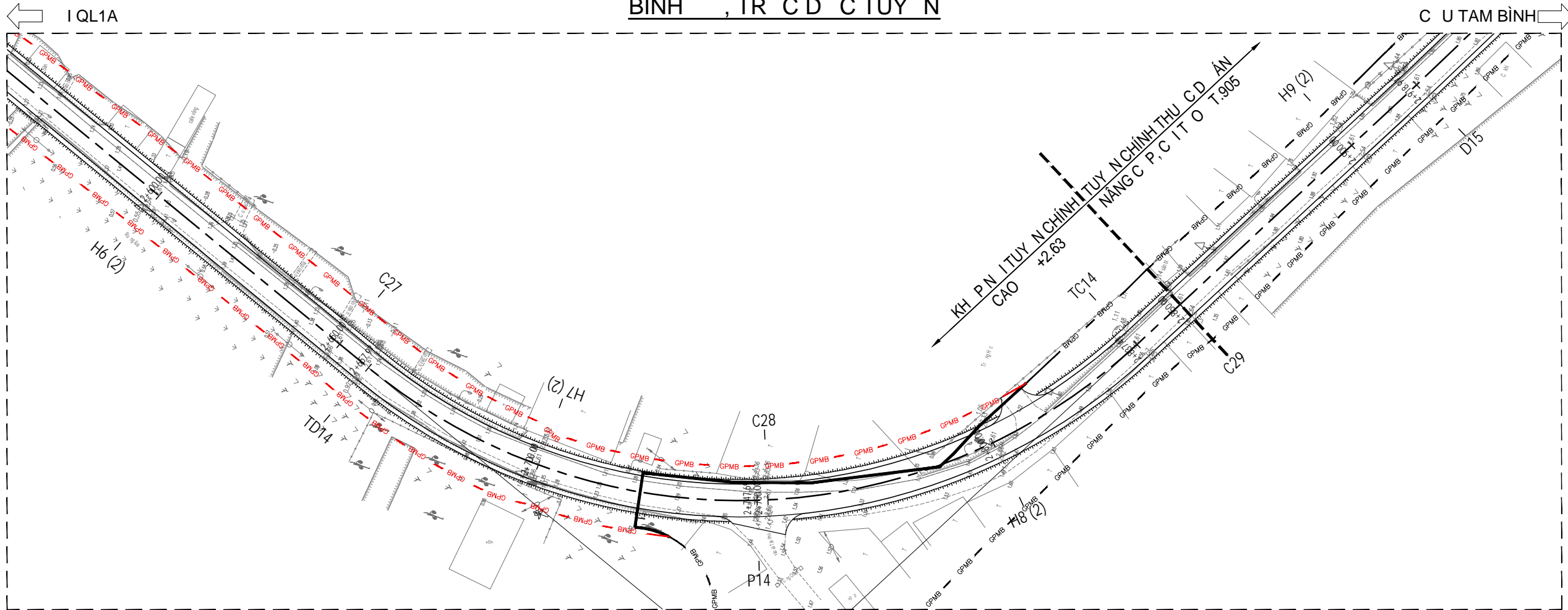
UBND TỈNH VÀNH LONG
BAN QUẢN LÝ DỰ ÁN GIAO THÔNG TỈNH VÀNH LONG

DỰ ÁN: NÂNG CẤP, CHỈNH TỌA T.905 VÀ XÂY DỰNG MẠO NỐI KẾT NỐI IV QU C L 1 (T.905B)
A I M: XÃ SONG PHÚ VÀ XÃ TAM BÌNH, TỈNH VÀNH LONG
BÁO CÁO XUẤT CHỮ NGỮ

TÊN BẢN VẼ : BÌNH , TR C D CTUY N

T L : KÍ HI U: B N V S : 08/09

BÌNH , TR C D CTUY N



UBND T NH V NH LONG
BAN QU N LÝ D ÁN GIAO THÔNG T NH V NH LONG

D ÁN: NÂNG C P, C IT O T.905 VÀ XÂY D NG M I O NK TN IV IQU CL 1 (T.905B)
A I M: XÃ SONG PHÚ VÀ XÃ TAM BÌNH, T NH V NH LONG
BÁO CÁO XU TCH TR NG UT

TÊN B NV : BÌNH , TR C D CTUY N

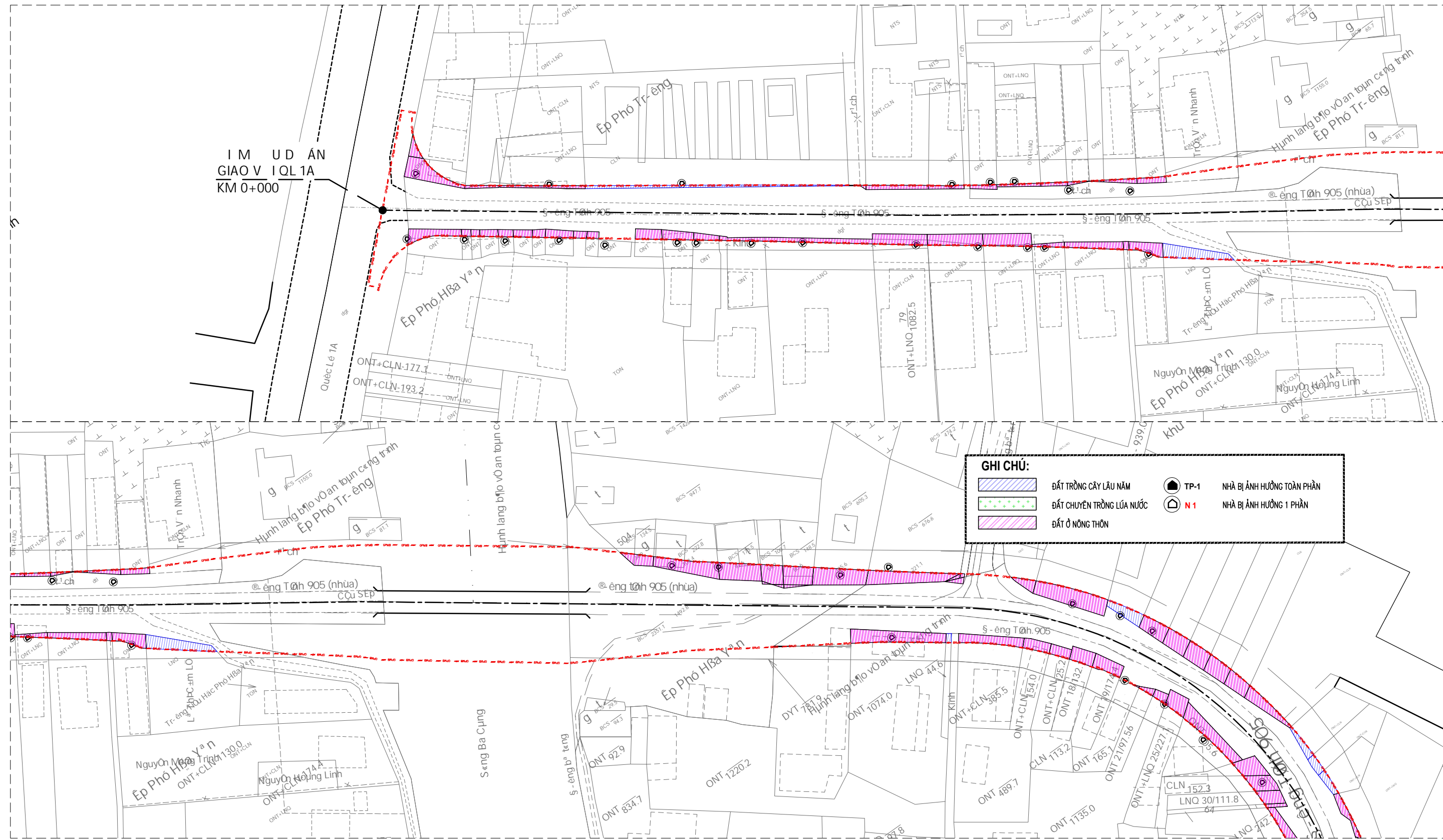
T L : KÍ HI U: B NV S : 09/09

← I QL1A

BÌNH GPMB

TL: 1/1000

C U TAM BÌNH →



GHI CHÚ:

	ĐẤT TRỒNG CÂY LÂU NĂM		TP-1	NHÀ BỊ ẢNH HƯỞNG TOÀN PHẦN
	ĐẤT CHUYÊN TRỒNG LÚA NƯỚC		N1	NHÀ BỊ ẢNH HƯỞNG 1 PHẦN
	ĐẤT Ở NÔNG THÔN			

at:\OneDrive\p.kd1 v2\17_d1905\04_dxc\05_doon nh dau tuyen\01_pa 9m\07_BINH DO GPMB.dwg,16/12/2025 6:53:36 PM,xuant

UBND TỈNH NH LONG
BAN QUẢN LÝ DỰ ÁN GIAO THÔNG TỈNH NH LONG

DỰ ÁN: NÂNG CẤP, CHỈNH TỌA T.905 VÀ XÂY DỰNG MÔI TRƯỜNG SỐNG AN TOÀN VÀ KHUẨN TÍNH (T.905B)
ÁI M: XÃ SONG PHÚ VÀ XÃ TAM BÌNH, TỈNH NH LONG
BÁO CÁO XỬ LÝ TÁC ĐỘNG MÔI TRƯỜNG

TÊN BẢN VẼ : BÌNH GPMB

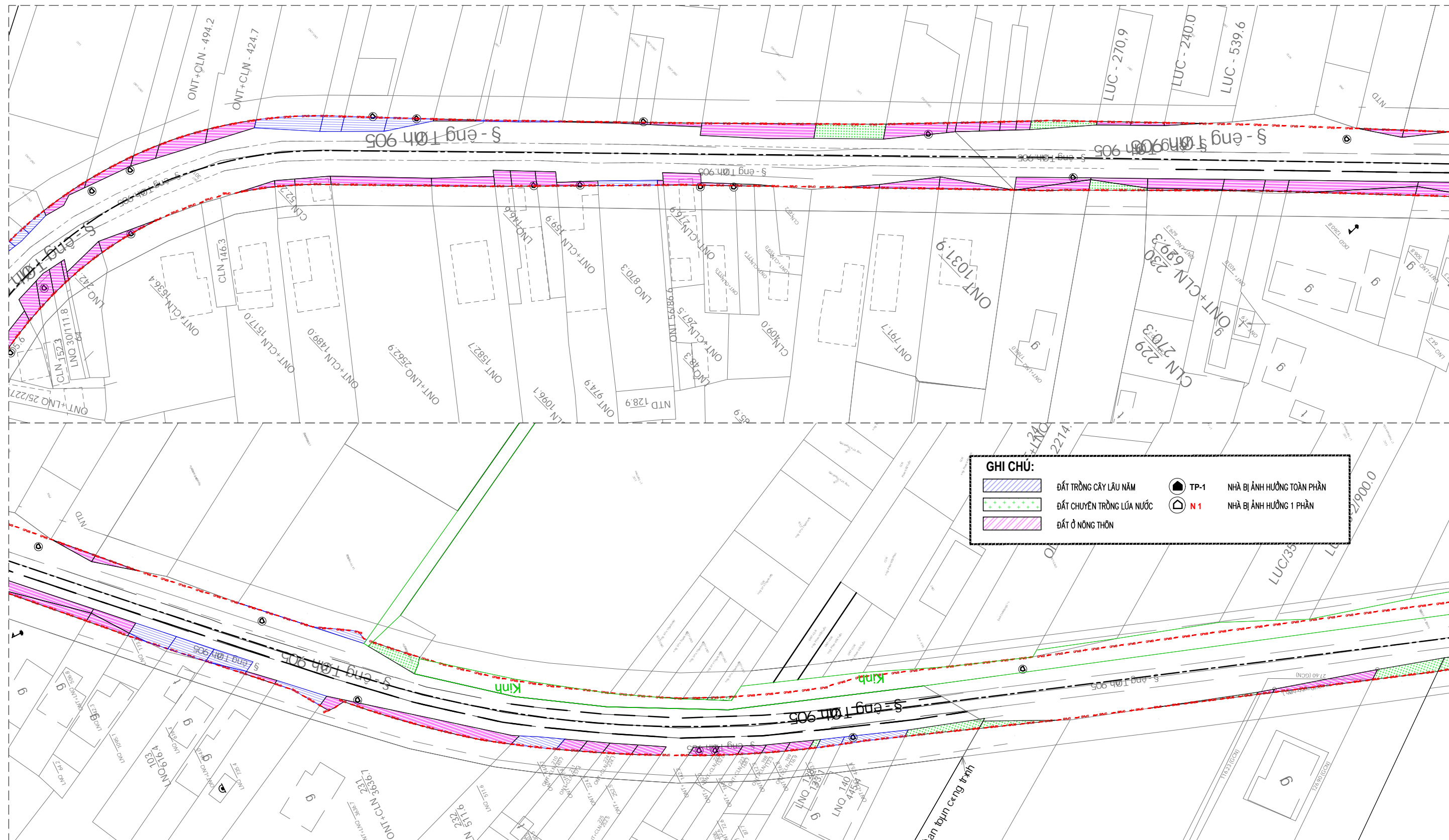
T L : KÍ HIỆU : B N V S : 01/05

← QL1A

BÌNH GPMB

TL: 1/1000

C U TAM BÌNH →



GHI CHÚ:

	ĐẤT TRỒNG CÂY LÂU NĂM		NHÀ BỊ ẢNH HƯỞNG TOÀN PHẦN
	ĐẤT CHUYỂN TRỒNG LỬA NƯỚC		NHÀ BỊ ẢNH HƯỞNG 1 PHẦN
	ĐẤT Ở NÔNG THÔN		

at:\OneDrive\p.kd1 v2\17. dt905\04. dxc\05. doan nh dau tuyen\01. pa 9m\07. BINH DO GPMB.dwg, 16/12/2025 6:54:13 PM,xuont

UBND T NH V NH LONG
BAN QU N LÝ D ÁN GIAO THÔNG T NH V NH LONG

D ÁN: NÂNG C P, C IT O T.905 VÀ XÂY D NG M I O NK TN IV IQU CL 1 (T.905B)
A I M: XÃ SONG PHÚ VÀ XÃ TAM BÌNH, T NH V NH LONG
BÁO CÁO XU TCH TR NG UT

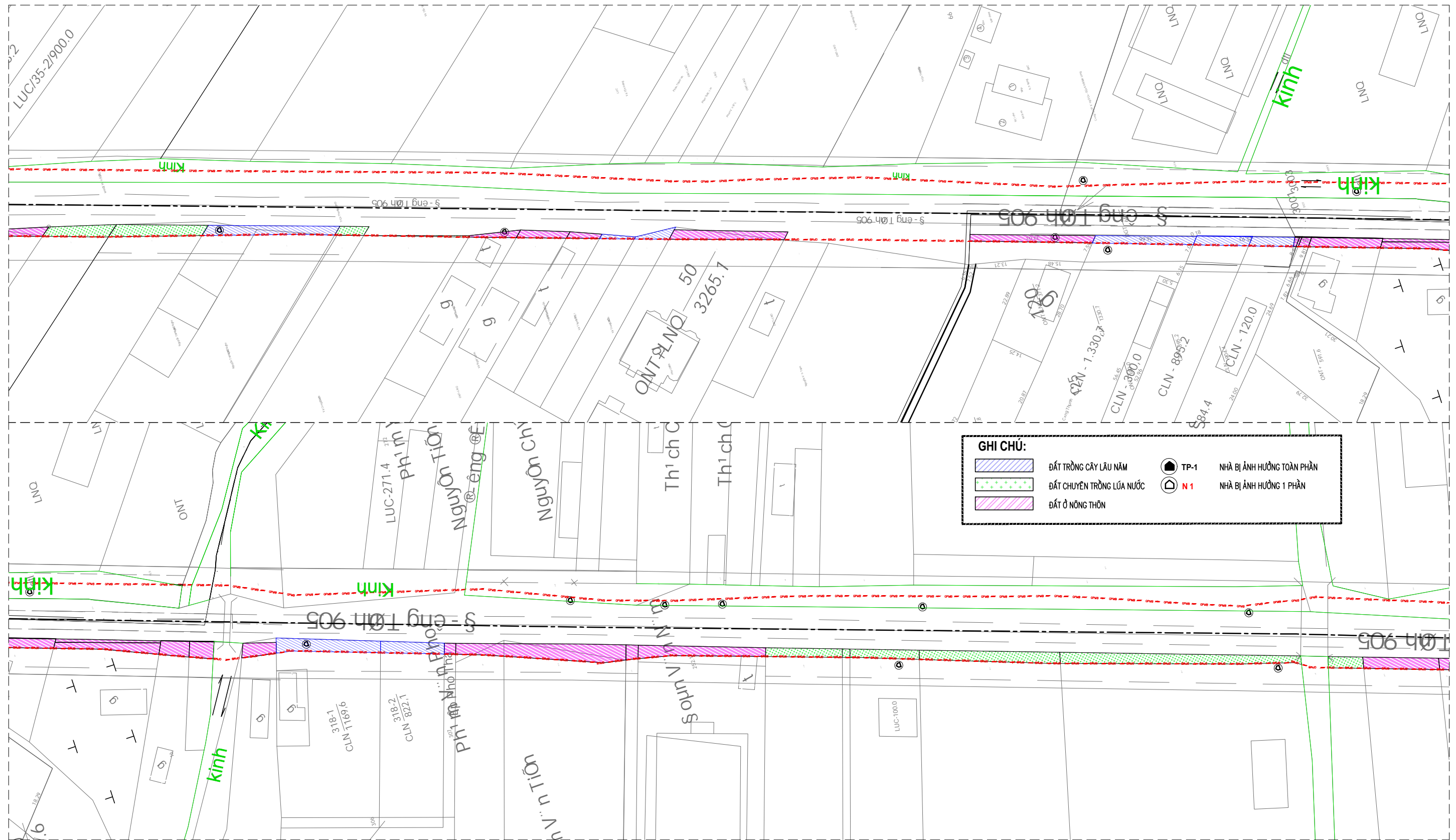
TÊN B NV :		BÌNH GPMB	
T L :	KÍ HI U:	B N V S :	02/05

← I QL1A

BÌNH GPMB

TL: 1/1000

C U TAM BÌNH →



GHI CHÚ:			
	ĐẤT TRỒNG CÂY LÂU NĂM		NHÀ BỊ ẢNH HƯỞNG TOÀN PHẦN
	ĐẤT CHUYÊN TRỒNG LÚA NƯỚC		NHÀ BỊ ẢNH HƯỞNG 1 PHẦN
	ĐẤT Ở NÔNG THÔN		

UBND TỈNH VÀNH LÔNG
 BAN QUẢN LÝ DẪN GIAO THÔNG TỈNH VÀNH LÔNG

ĐỀ ÁN: NÂNG CẤP, CHỈNH TỌA T.905 VÀ XÂY DỰNG MẶT LỘ KINH TẾ QUỐC LỘ 1 (T.905B)
 A I M: XÃ SONG PHÚ VÀ XÃ TAM BÌNH, TỈNH VÀNH LÔNG
 BÁO CÁO XUẤT CHỮ NGUYỄN

TÊN BẢN VẼ : BÌNH GPMB

T L : KÍ HIỆU : B N V S : 03/05

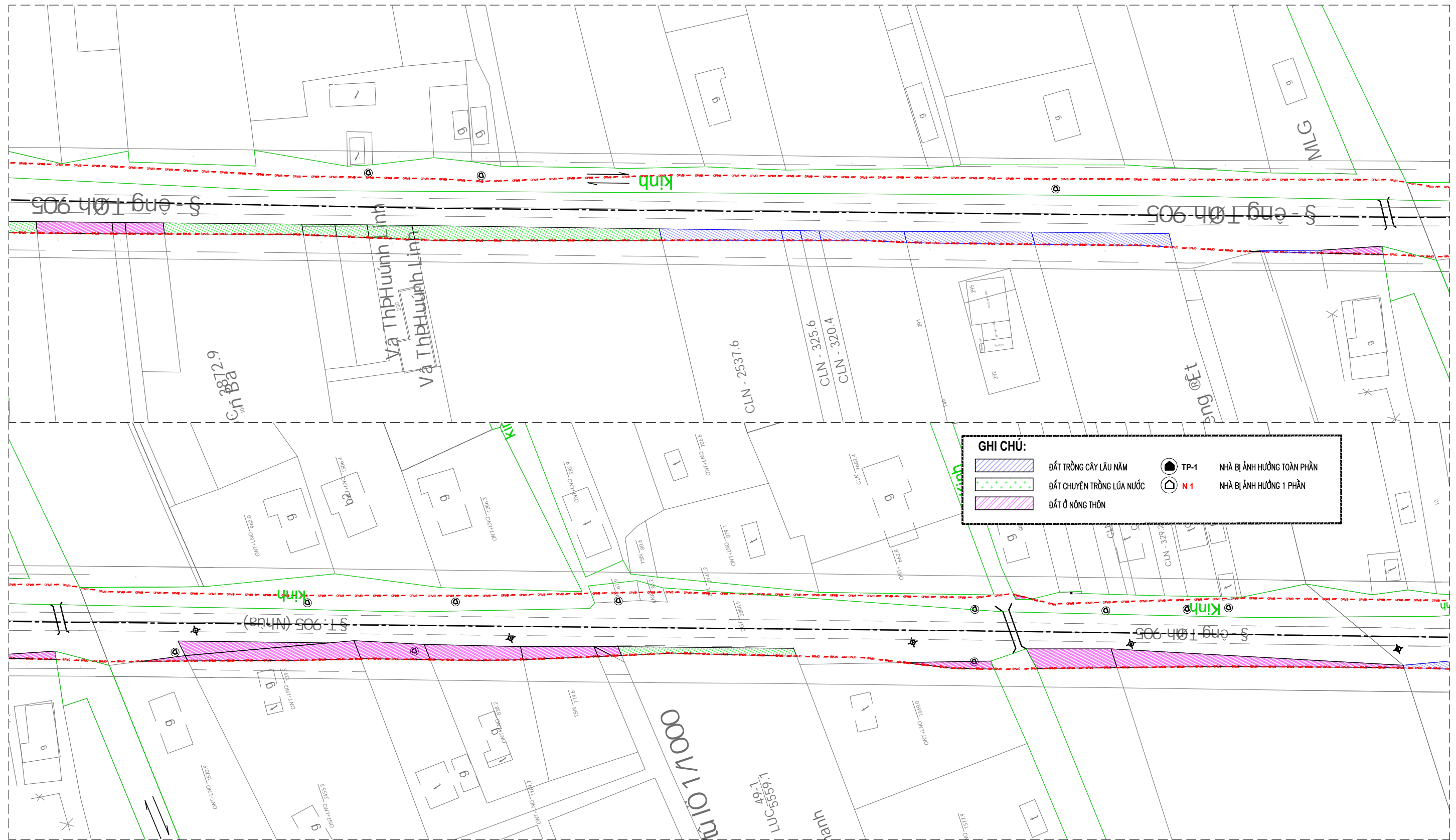
d:\OneDrive\p.kd1 v2\17. d1905\04. dxc\05. doan nh dau tuyen\01. pa 9m\07. BINH DO GPMB.dwg, 16/12/2025 6:53:31 PM, xuont

← I QL1A

BÌNH GPMB

TL: 1/1000

C U TAM BÌNH →



GHI CHÚ:

	ĐẤT TRỒNG CÂY LÂU NĂM		NHÀ BỊ ẢNH HƯỞNG TOÀN PHẦN
	ĐẤT CHUYÊN TRỒNG LÚA NƯỚC		NHÀ BỊ ẢNH HƯỞNG 1 PHẦN
	ĐẤT Ở NÔNG THÔN		

at:\OneDrive\p.kd1 v2\17. dt905\04. dxt\05. doan nh dau tuyen\01. pa 9m\07. BINH DO GPMB.dwg, 16/12/2025 6:53:56 PM, xuont

UBND T NH V NH LONG
BAN QU N LÝ D ẮN GIAO THÔNG T NH V NH LONG

D ẮN: N ẮNG C P, C IT O T.905 VÀ X ẮY D NG M I O NK TN IV IQU CL 1 (T.905B)
A I M: X Ắ SONG PH Ắ VÀ X Ắ TAM BÌNH, T NH V NH LONG
B ẮO C Ắ XU TCH TR NG UT

T ẮN B NV :

BÌNH GPMB

T L :

K Ắ HI U:

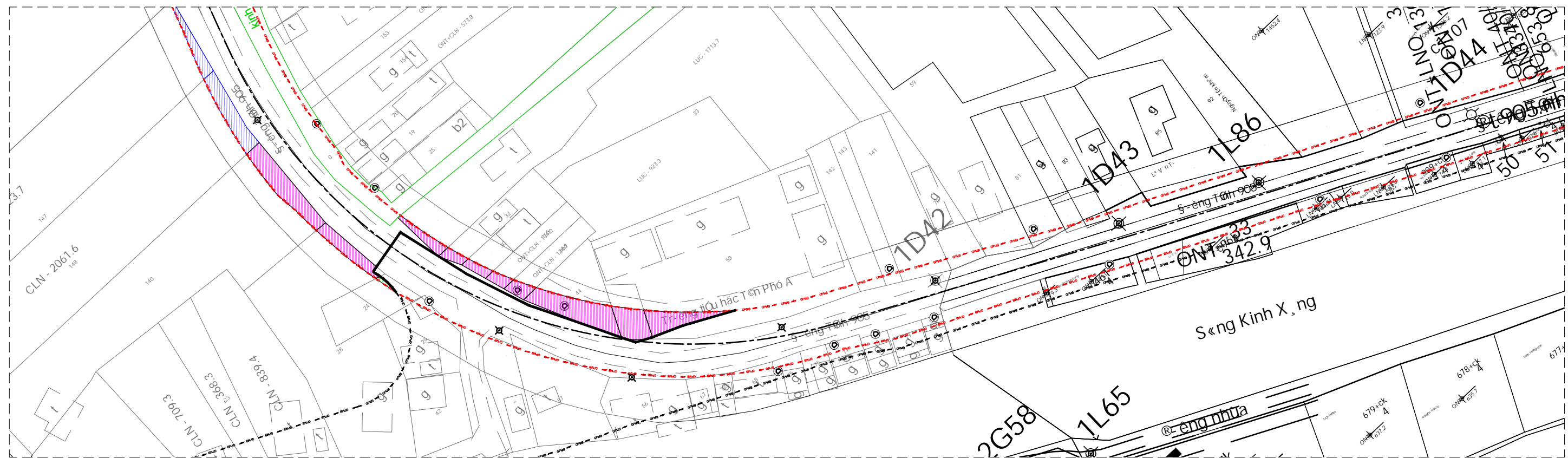
B NV S : 04/05

I QL1A ←

BÌNH GPMB

TL: 1/1000

→ C U TAM BÌNH



BẢNG THỐNG KÊ DIỆN TÍCH TÍCH MỸ

STT	LOẠI ĐẤT	ĐƠN VỊ	KHỐI LƯỢNG
1	DIỆN TÍCH ĐẤT Ở TẠI NÔNG THÔN	M2	5,097
	+ DIỆN TÍCH ĐẤT Ở	M2	2,039
	+ DIỆN TÍCH NHÀ BỊ GIẢI TỎA	M2	3,058
2	DIỆN TÍCH ĐẤT CHUYÊN TRỒNG LÚA NƯỚC	M2	1,290
3	DIỆN TÍCH ĐẤT TRỒNG CÂY LÂU NĂM	M2	1,446
4	DIỆN TÍCH ĐƯỜNG GIAO THÔNG	M2	40,670
TỔNG DIỆN TÍCH ĐẤT		M2	48,503
5	NHÀ BỊ GIẢI TỎA 1 PHẦN	CĂN	84

GHI CHÚ:

- ĐẤT TRỒNG CÂY LÂU NĂM
- ĐẤT CHUYÊN TRỒNG LÚA NƯỚC
- ĐẤT Ở NÔNG THÔN
- TP-1 NHÀ BỊ ẢNH HƯỞNG TOÀN PHẦN
- N1 NHÀ BỊ ẢNH HƯỞNG 1 PHẦN

UBND TỈNH VĨNH LONG
BAN QUẢN LÝ DỰ ÁN GIAO THÔNG TỈNH VĨNH LONG

DỰ ÁN: NÂNG CẤP, CẢI TẠO T.905 VÀ XÂY DỰNG MẠO NH KINH TẾ IV QU C L 1 (T.905B)
A I M: XÃ SONG PHÚ VÀ XÃ TAM BÌNH, TỈNH VĨNH LONG
BÁO CÁO XUẤT CHỮ NG U T

TÊN B N V :

BÌNH GPMB

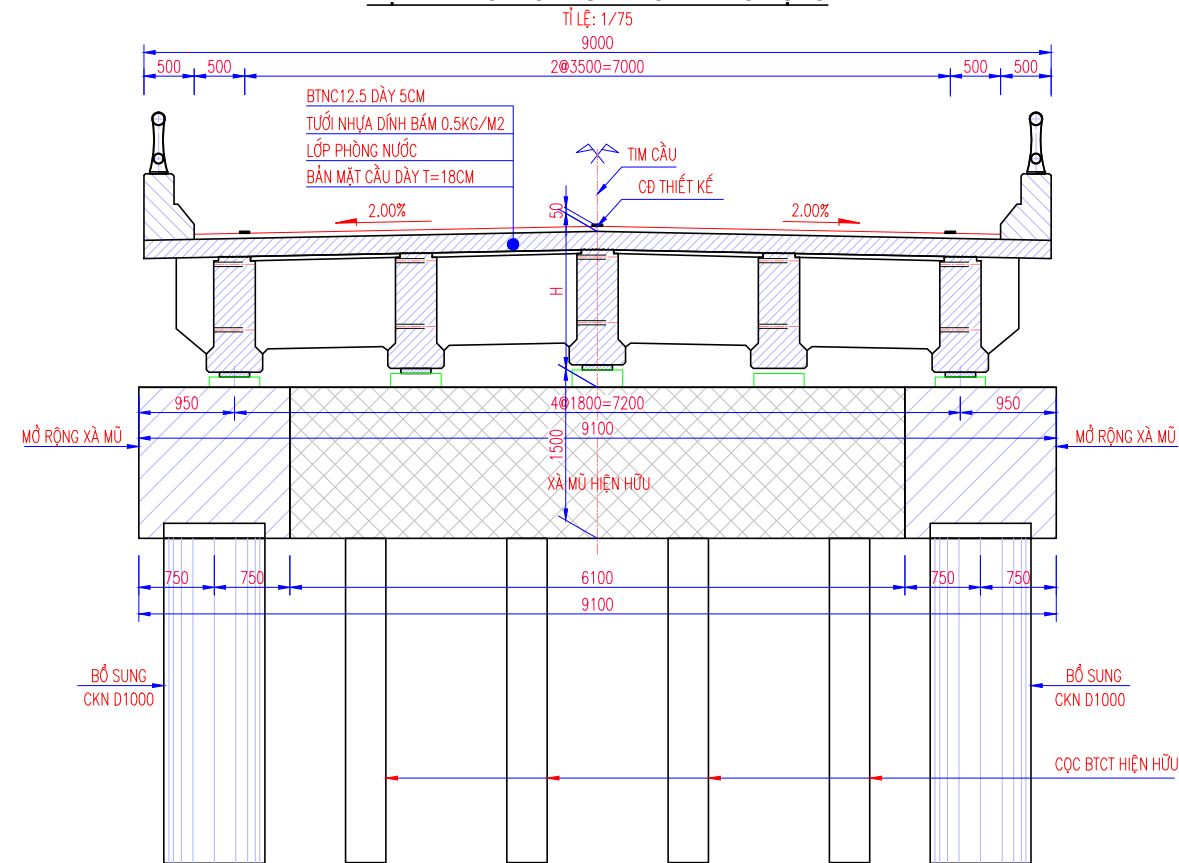
T L :

KÍ HI U:

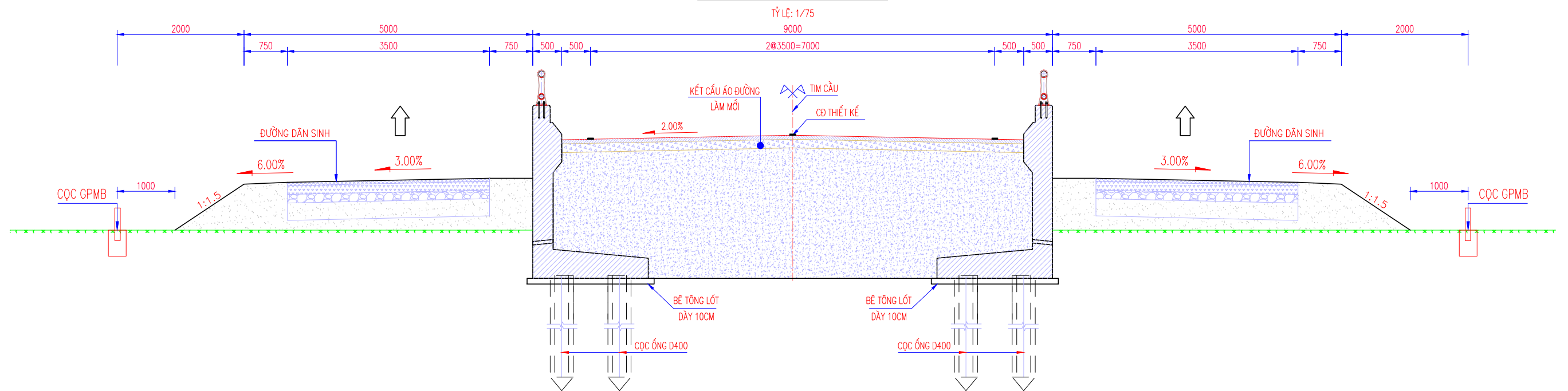
B N V S : 05/05

MẶT CẮT NGANG ĐIỂN HÌNH

MẶT CẮT NGANG CẦU NÂNG CẤP MỞ RỘNG



MẶT CẮT NGANG TƯỜNG CHÂN



UBND TỈNH VĨNH LONG
BAN QUẢN LÝ DỰ ÁN GIAO THÔNG TỈNH VĨNH LONG

DỰ ÁN: NÂNG CẤP, CẢI TẠO ĐT.905 VÀ XÂY DỰNG MỚI ĐOẠN KẾT NỐI VỚI QUỐC LỘ 1 (ĐT.905B)
ĐỊA ĐIỂM: XÃ SONG PHÚ VÀ XÃ TAM BÌNH, TỈNH VĨNH LONG
BÁO CÁO ĐỀ XUẤT CHỦ TRƯỞNG ĐẦU TƯ

TÊN BẢN VẼ:
MẶT CẮT NGANG ĐIỂN HÌNH

TỶ LỆ: XEM B.V

KÍ HIỆU: PC-010

BẢN VẼ SỐ: 01/02

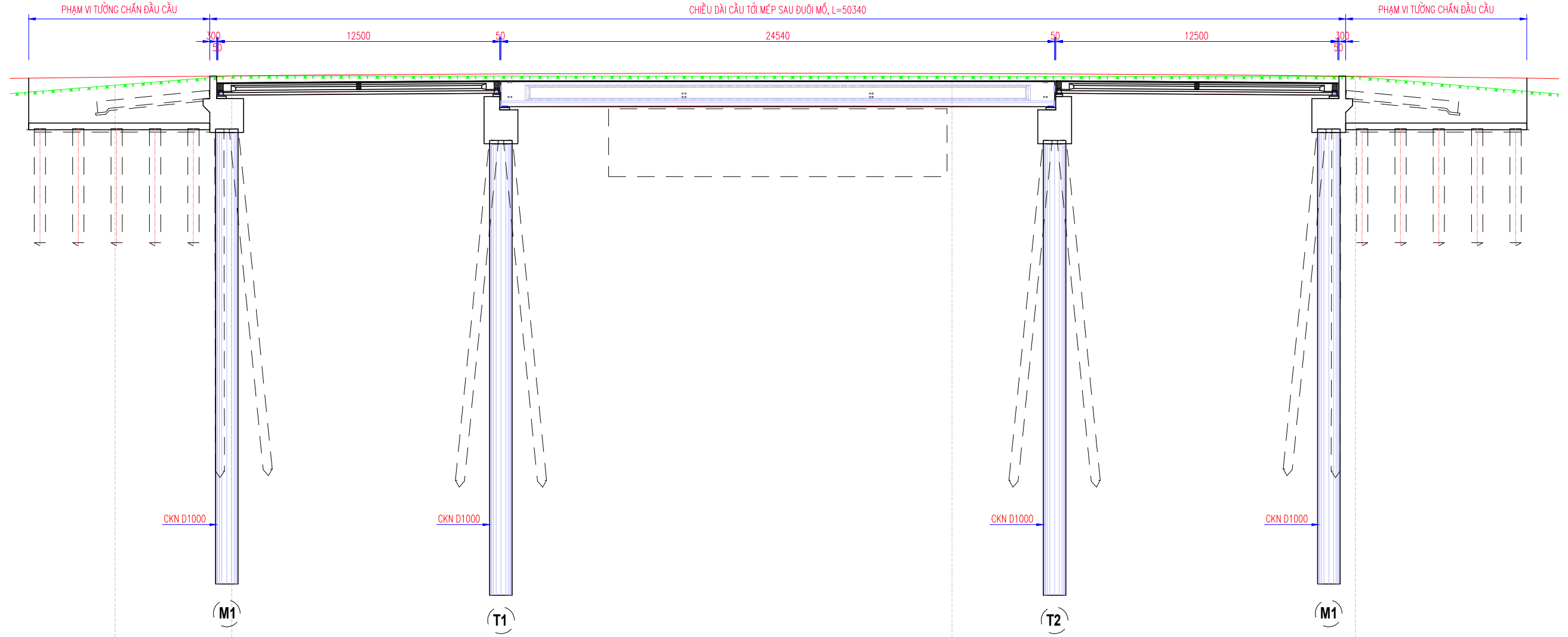
ĐI QL1A

BỐ TRÍ CHUNG CẦU SẬP

ĐI CẦU TAM BÌNH

TỶ LỆ: 1/200

CHIỀU DÀI CẦU TỚI MÉP SAU ĐUÔI MỐ, L=50340



DỐC DỌC THIẾT KẾ (%)	3.62%		3.62%	
CAO ĐỘ THIẾT KẾ (m)	5.32	5.38	5.49	5.37
CAO ĐỘ TỰ NHIÊN (m)	4.97	5.38	5.36	5.35
KHOẢNG CÁCH LỀ (m)	5.17	31.92	17.88	
LÝ TRÌNH (m)	0+262.91	0+288.08	0+300.00	0+317.88
TÊN CỌC	D3	M1	H3	M2
ĐƯỜNG THẲNG-ĐƯỜNG CONG	A=1°24'29"			

GHI CHÚ:

- KÍCH THƯỚC THỂ HIỆN TRÊN BẢN VẼ LÀ MILLIMET, TRỪ KÍCH THƯỚC GHI CỤ THỂ
- CAO ĐỘ THỂ HIỆN TRÊN BẢN VẼ LÀ MET

UBND TỈNH VĨNH LONG
BAN QUẢN LÝ DỰ ÁN GIAO THÔNG TỈNH VĨNH LONG

DỰ ÁN: NÂNG CẤP, CẢI TẠO ĐT.905 VÀ XÂY DỰNG MỚI ĐOẠN KẾT NỐI VỚI QUỐC LỘ 1 (ĐT.905B)
ĐỊA ĐIỂM: XÃ SONG PHÚ VÀ XÃ TAM BÌNH, TỈNH VĨNH LONG
BÁO CÁO ĐỀ XUẤT CHỦ TRƯỞNG ĐẦU TƯ

TÊN BẢN VẼ: BỐ TRÍ CHUNG CẦU SẬP	
TỶ LỆ: XEM BV	KÍ HIỆU: PC-020
BẢN VẼ SỐ:	01/01